



บันทึกข้อความ

ศูนย์สารสนเทศและการสื่อสาร
สบบ.9 (อุบลราชธานี)
เลขที่รับ 148
วันที่ 14 มี.ค. 68

ส่วนราชการ สำนักบริหารพื้นที่อนุรักษ์ที่ ๙ (อุบลราชธานี) ส่วนประสานความร่วมมือด้านทรัพยากรป่าไม้ และสัตว์ป่า โทร ๐ ๔๕๓๑ ๑๖๗๗ ต่อ ๑๗๖

ที่ ทส ๐๙๑๙.๑๕๐๑/๒๗๔๒ วันที่ ๑๗ มีนาคม ๒๕๖๘

เรื่อง รายงานความก้าวหน้าและรายงานผลการดำเนินงานการบริหารจัดการทรัพยากรป่าไม้และสัตว์ป่า แบบมีส่วนร่วม ประจำปีงบประมาณ พ.ศ. ๒๕๖๘

เรียน ผู้อำนวยการส่วนทุกส่วน

หัวหน้ากลุ่มงานทุกกลุ่มงาน

หัวหน้าศูนย์ทุกศูนย์

ผู้จัดการฝ่ายสนามโครงการหมู่บ้านพิทักษ์ป่ารักษาสิ่งแวดล้อม

คณะกรรมการส่งเสริมการมีส่วนร่วมในการบริหารจัดการทรัพยากรป่าไม้และสัตว์ป่า สำนักบริหารพื้นที่อนุรักษ์ที่ ๙ (อุบลราชธานี) ประจำปีงบประมาณ พ.ศ. ๒๕๖๘ ชุดที่ ๑-๑๖

ตามหนังสือกรมอุทยานแห่งชาติ สัตว์ป่า และพันธุ์พืช ด่วนที่สุด ที่ ทส ๐๙๐๔.๕๐๓/๒๕๓๔๑ ลงวันที่ ๒๐ พฤศจิกายน ๒๕๖๗ เรื่อง คู่มือการบริหารจัดการทรัพยากรป่าไม้และสัตว์ป่าแบบมีส่วนร่วม ประจำปีงบประมาณ พ.ศ. ๒๕๖๘ (แนวทางการจัดสรรเงินอุดหนุน) แจงให้หน่วยงานภายใต้สังกัด ปฏิบัติตามแนวทางที่กำหนดไว้ในคู่มือการบริหารจัดการทรัพยากรป่าไม้และสัตว์ป่าแบบมีส่วนร่วม ประจำปีงบประมาณ พ.ศ. ๒๕๖๘ (แนวทางการจัดสรรเงินอุดหนุน) ในการบริหารจัดการและส่งเสริมการมีส่วนร่วมของเครือข่ายในสังกัดกรมอุทยานแห่งชาติ สัตว์ป่า และพันธุ์พืช และรายงานผลการปฏิบัติงานให้กรมฯทราบ เป็นรายไตรมาส หลังสิ้นไตรมาส นั้น

สำนักบริหารพื้นที่อนุรักษ์ที่ ๙ (อุบลราชธานี) ขอเรียนว่า เพื่อให้การรายงานผลการปฏิบัติงานเป็นไปตามคู่มือฯ ข้างต้น จึงขอให้คณะกรรมการส่งเสริมการมีส่วนร่วมในการบริหารจัดการทรัพยากรป่าไม้และสัตว์ป่า สำนักบริหารพื้นที่อนุรักษ์ที่ ๙ (อุบลราชธานี) รายงานความก้าวหน้าและรายงานผลการดำเนินงานผลการดำเนินงานการบริหารจัดการทรัพยากรป่าไม้และสัตว์ป่าแบบมีส่วนร่วม ประจำปีงบประมาณ พ.ศ. ๒๕๖๘ สำนักบริหารพื้นที่อนุรักษ์ที่ ๙ (อุบลราชธานี) ดังนี้

๑. รายงานความก้าวหน้าผลการดำเนินงาน ปัญหา อุปสรรค (แบบรายงานที่ ๕/๑) รอบการรายงาน ๖ เดือน รายงานภายในวันที่ ๒๘ มีนาคม ๒๕๖๘
๒. รายงานความก้าวหน้าผลการดำเนินงาน ปัญหา อุปสรรค (แบบรายงานที่ ๕/๑) รอบการรายงาน ๙ เดือน รายงานภายในวันที่ ๒๗ มิถุนายน ๒๕๖๘
๓. รายงานผลการดำเนินงานประจำปี รายงานภายในวันที่ ๓ ตุลาคม ๒๕๖๘
รายละเอียดปรากฏตามเอกสารที่แนบมาพร้อมนี้

จึงเรียนมาเพื่อทราบและดำเนินการ

ทราบ
ดำเนินการตามเสนอ

① ฝั่งเน
- ฝั่งเน
- ฝั่งเน
- ฝั่งเน
นางเจริญทร์ จิรมงคลการ
พนักงานธุรการ ส.3

นายพิชัย วัชรวงษ์ไพบูลย์

ผู้อำนวยการสำนักบริหารพื้นที่อนุรักษ์ที่ ๙

(นางนพมาศ แก้วพรมชัย)

นักวิชาการป่าไม้ชำนาญการพิเศษ

หัวหน้าศูนย์สารสนเทศและการสื่อสาร

5. การรายงานผลการดำเนินงาน

หน่วยงาน	แบบรายงาน	วันที่ส่งรายงาน	หมายเหตุ
	การรายงานความก้าวหน้า 1. แบบรายงานที่ 5/1 : จัดทำรายงานความก้าวหน้าผลการดำเนินงาน ปัญหา อุปสรรครอบ 6 เดือน.....รอบ 9 เดือน.....	:: ภายในวันที่ 28 มีนาคม 2568 :: ภายในวันที่ 27 มิถุนายน 2568	
5.1 เครือข่ายที่ได้รับบริการอนุมัติโครงการ (รายงานสำนักบริหารพื้นที่อนุรักษ์)	การรายงานผลการดำเนินงานประจำปี 1. แบบรายงานที่ 2 : รายละเอียดบัญชีรายรับ - รายจ่าย 2. แบบรายงานที่ 3 : รายละเอียดทะเบียนเครื่องมือ/อุปกรณ์และสิ่งของเครื่องใช้ 3. สำเนาสมุดบัญชีธนาคาร : สำเนาหน้าแรกและรายละเอียดค่าใช้จ่ายในงบประมาณ พ.ศ. 2568 4. แบบรายงานที่ 6 : จัดทำรายงานสรุปผลการดำเนินงาน ประจำปีงบประมาณ พ.ศ. 2568 เป็นรูปเล่ม จำนวน 1 ชุด พร้อมแผ่นบันทึกข้อมูล CD/DVD จำนวน 1 แผ่น	ภายในวันที่ 3 ตุลาคม 2568 (หลังสิ้นสุดปีงบประมาณ)	

รายงานความก้าวหน้าผลการดำเนินงานของเครือข่ายที่ได้รับเงินอุดหนุน

ประจำรอบ.....เดือน ปีงบประมาณ พ.ศ. 2568

ประเภทเครือข่าย.....

ชื่อเครือข่าย (ชื่อบ้าน/ชุมชน).....

1. ผลการดำเนินงานตามแผนงาน/โครงการ มีความก้าวหน้า คิดเป็นร้อยละ.....
2. ผลการดำเนินงานรายกิจกรรม

กิจกรรม	หน่วยนับ	เป้าหมายตามแผนงาน/ โครงการ	ผลการดำเนินงาน		หมายเหตุ
		จำนวน/ปริมาณ	จำนวน/ ปริมาณ	ร้อยละ	
ภารกิจหลัก					
ด้าน.....					
1. กิจกรรม.....					
2. กิจกรรม.....					
ภารกิจรอง					
ด้าน.....					
1. กิจกรรม.....					
2. กิจกรรม.....					

3. ปัญหา อุปสรรค และข้อเสนอแนะ

.....

.....

ลายมือชื่อ.....

(.....)

ประธานกรรมการเครือข่าย

โทร.

วันที่ เดือน พ.ศ.

รายงานผลการดำเนินงานของเครือข่ายที่ได้รับเงินอุดหนุน
ประจำปีงบประมาณ พ.ศ. 2568

ประเภทเครือข่าย.....

ชื่อเครือข่าย

หมู่ที่.....บ้าน.....ตำบล.....อำเภอ.....จังหวัด.....

พิกัดที่ตั้งเครือข่ายฯ

ระบบ พิกัดภูมิศาสตร์ Latitude.....Longitude.....

ระบบ พิกัดกริด UTM datum WGS 84 Zone.....X =Y=.....

- หมายเหตุ :
1. เครือข่าย หมายถึง เครือข่ายอาสาสมัครพิทักษ์อุทยานแห่งชาติ สัตว์ป่า และพันธุ์พืช (เครือข่าย อส.อส.) เครือข่ายราษฎรพิทักษ์ป่า และเครือข่ายเฝ้าระวังช้างป่าและสัตว์ป่าออกนอกพื้นที่อนุรักษ์
 2. "Zone" หมายความว่า ค่าจากแผนที่สภาพภูมิประเทศของกรมแผนที่ทหาร มาตรฐาน 1:50,000 ลำดับชุด L7018 ซึ่งในประเทศไทยจะมีเพียง Zone 47 หรือ 48 เท่านั้น

1. หลักการและเหตุผล

.....
.....
.....

2. ข้อมูลพื้นฐานทั่วไป

2.1 ภูมิประเทศและสภาพป่า

.....
.....

2.2 สภาพเศรษฐกิจและสังคม

.....
.....


2.3 ปัญหาการบุกรุกพื้นที่ป่า การตัดไม้ทำลายป่า และการกระทำผิดเกี่ยวกับทรัพยากรป่าไม้และสัตว์ป่า

.....
.....

3. วัตถุประสงค์ของโครงการ

.....
.....
.....

4. แผนที่สังเขปของพื้นที่ปฏิบัติงาน และจุดที่ตั้งเครือข่าย
มีพื้นที่จำนวน.....ไร่



หมายเหตุ : แผนที่สังเขปต้องประกอบด้วยอย่างน้อยจุดที่ตั้งของเครือข่าย และขอบเขตพื้นที่ปฏิบัติงาน

5. คณะกรรมการเครือข่ายและสมาชิก

5.1 คณะกรรมการเครือข่าย จำนวน.....คน

5.2 สมาชิกเครือข่าย (รวมคณะกรรมการ) จำนวน.....คน

เพศชาย จำนวน.....คน เพศหญิง จำนวน.....คน

5.3 รายชื่อคณะกรรมการเครือข่ายและสมาชิก ประกอบด้วย

ลำดับที่	คำนำหน้า	ชื่อ - สกุล	เบอร์โทรศัพท์	ตำแหน่ง
1				ประธานกรรมการ
2				รองประธานกรรมการ
3				ฝ่ายการเงินและบัญชี
4				กรรมการและเลขานุการ
5				กรรมการ
6				กรรมการ
7				ที่ปรึกษา
8				
9				
10				
11				
12				
13				
14				
15				
16				
17				
18				
19				
20				

ฯลฯ

หมายเหตุ : 1) จำนวนคณะกรรมการ ต้องไม่น้อยกว่า 7 คน

2) จำนวนสมาชิกเครือข่าย (รวมคณะกรรมการ) ต้องไม่น้อยกว่า 20 คน

6. ผลการดำเนินกิจกรรมตามแผนงาน/โครงการที่ได้รับอนุมัติ

(แสดงรายละเอียดกิจกรรม จำนวนและหน่วยนับ พร้อมรูปภาพประกอบ)

6.1 กิจกรรมการจัดตั้งจุดเฝ้าระวัง ในการป้องกันและแก้ไขปัญหาไฟฟ้าและหมอกควัน (ถ้ามี)



จำนวน จุด/ครั้ง

หมายเหตุ : ดำเนินการเฉพาะเครือข่ายที่มีการดำเนินกิจกรรม ภายใต้ “ภารกิจด้านการป้องกันและแก้ไขปัญหาไฟฟ้า” (เงื่อนไขตามคู่มือ)

6.1.1 จุดที่.....

ระบบ พิกัดภูมิศาสตร์ Latitude.....Longitude.....



ระบบ พิกัดกริด UTM datum WGS 84 Zone.....X =Y=.....



6.2 ภารกิจหลัก ด้าน.....



6.2.1 กิจกรรม.....

จำนวน (หน่วยนับที่ระบุตามคู่มือ : รายการกิจกรรมดำเนินงาน)



6.2.2 กิจกรรม.....

จำนวน (หน่วยนับที่ระบุตามคู่มือ : รายการกิจกรรมดำเนินงาน)



6.2.3 กิจกรรม.....

จำนวน (หน่วยนับที่ระบุตามคู่มือ : รายการกิจกรรมดำเนินงาน)

รูปภาพประกอบ

รูปภาพประกอบ

6.3 การกิจกรรม ด้าน.....

6.3.1 กิจกรรม.....

จำนวน (หน่วยนับที่ระบุตามคู่มือ : รายการกิจกรรมดำเนินงาน)

รูปภาพประกอบ

รูปภาพประกอบ

6.3.2 กิจกรรม.....

จำนวน (หน่วยนับที่ระบุตามคู่มือ : รายการกิจกรรมดำเนินงาน)

รูปภาพประกอบ

รูปภาพประกอบ

6.3.3 กิจกรรม.....

จำนวน (หน่วยนับที่ระบุตามคู่มือ : รายการกิจกรรมดำเนินงาน)

รูปภาพประกอบ

รูปภาพประกอบ

7. ตัวชี้วัดความสำเร็จ

รายละเอียดตัวชี้วัด	จำนวน/ หน่วยวัด	ผลการดำเนินงาน (ร้อยละ)	หมายเหตุ
ตัวชี้วัดเชิงปริมาณ ภารกิจหลัก ด้าน..... 1. กิจกรรม..... 2. กิจกรรม..... ภารกิจรอง ด้าน..... 1. กิจกรรม..... 2. กิจกรรม..... ตัวชี้วัดเชิงคุณภาพ 1. ตัวชี้วัดบังคับ : การมีส่วนร่วมของสมาชิกในการ ดำเนินงานตามแผนงาน/โครงการ 2.	ร้อยละ	ไม่น้อยกว่าร้อยละ 80	

8. ผลที่ได้รับจากการเข้าร่วมเป็นเครือข่าย

8.1 ข้อดี

- (1)
- (2)
- (3)

ฯลฯ

8.2 ข้อเสีย

- (1)
- (2)
- (3)

ฯลฯ

9. ปัญหา อุปสรรค และข้อเสนอแนะ

.....

.....

.....

.....

.....

.....

.....

.....

ลายมือชื่อ.....

(.....)

ประธานกรรมการเครือข่าย

โทร.

วันที่ เดือน พ.ศ.

