



ศูนย์สารสนเทศและการสื่อสาร  
 สบอ.9 (อุบลราชธานี)  
 เลขที่รับ... 2291  
 วันที่... ๑๑ พ.ค. ๖๗

## บันทึกข้อความ

ส่วนราชการ สำนักบริหารพื้นที่อนุรักษ์ที่ ๙ (อุบลราชธานี) ส่วนฟื้นฟูและพัฒนาพื้นที่อนุรักษ์  
 โทร. ๐ ๔๕๓๑ ๑๖๗๗ ต่อ ๔๐๑

ที่ ทส ๐๙๑๙.๔๐๒/๑๑๗๘๘ วันที่ ๑๓ พฤศจิกายน ๒๕๖๗

เรื่อง แต่งตั้งคณะกรรมการปรับปรุงแผนที่แนวเขตที่ดินของรัฐแบบบูรณาการมาตราส่วน ๑:๔,๐๐๐ (One map)

เรียน ผู้อำนวยการส่วนทุกส่วน  
 หัวหน้ากลุ่มงานทุกกลุ่มงาน  
 หัวหน้าศูนย์ทุกศูนย์

สำนักบริหารพื้นที่อนุรักษ์ที่ ๙ (อุบลราชธานี) ขอส่งสำเนาหนังสือกรมอุทยานแห่งชาติ สัตว์ป่า และพันธุ์พืช ที่ ทส ๐๙๐๖.๗๐๒/ว ๒๕๗๒๔ ลงวันที่ ๒๖ พฤศจิกายน ๒๕๖๗ เรื่อง แต่งตั้งคณะกรรมการปรับปรุงแผนที่แนวเขตที่ดินของรัฐแบบบูรณาการ มาตราส่วน ๑:๔,๐๐๐ (One map) มาเพื่อทราบ

*(Signature)*

(นายพิชัย วัชรวงษ์ไพบูลย์)  
 ผู้อำนวยการสำนักบริหารพื้นที่อนุรักษ์ที่ ๙

① คัดลอก ส่งให้ศูนย์สารสนเทศ  
 -เห็นชอบขอความเห็น ส.ค.ค.ค  
 ทททท. dnp๑. Ubon.com  
 -เห็นแนวเพิ่มเติม

(นางเจริญพร จิรมงคลการ)  
 พนักงานธุรการ ส.3

๑ ทราบ  
 ดำเนินการตามเสนอ

*(Signature)*  
 ๒ ๕.๑.๖๗

(นางนพมาศ แก้วพรมชัย)  
 นักวิชาการป่าไม้ชำนาญการ  
 หัวหน้าศูนย์สารสนเทศและการสื่อสาร



หมายเลขรับ: 14191  
 วันที่เวลา: 28 พ.ย. 2567  
 ส่งคืนแก้ไข: \_\_\_\_\_  
 ในคืน: \_\_\_\_\_

ฝ่ายจัดการทรัพยากรป่าไม้และชุมชน  
 เลขรับ: 479  
 วันที่: 27 พ.ย. 2567

สำนักบริหารพื้นที่อนุรักษ์ที่ ๕ (อุบลราชธานี)  
 เลขที่รับ: 27/57  
 วัน เดือน ปี: 27 พ.ย. 2567  
 เวลา: \_\_\_\_\_

### บันทึกข้อความ

ส่วนราชการ กรมอุทยานแห่งชาติ สัตว์ป่า และพันธุ์พืช สำนักฟื้นฟูและพัฒนาพื้นที่อนุรักษ์  
 โทร. ๐ ๒๕๖๑ ๐๗๗๗ ต่อ ๑๕๖๒

ส่วนฟื้นฟูและพัฒนาพื้นที่อนุรักษ์  
 เลขรับ: 479  
 วันที่: 27 พ.ย. 2567  
 สำนักบริหารพื้นที่อนุรักษ์ที่ ๕ (อุบลราชธานี)

ที่ ทส ๐๔๐๖.๗๐๖/ว ๒๕๗ ๒๕ วันที่ ๒๖ พฤศจิกายน ๒๕๖๗

เรื่อง แต่งตั้งคณะกรรมการปรับปรุงแผนที่แนวเขตที่ดินของรัฐแบบบูรณาการ มาตรฐาน ๑ : ๕๐๐๐ (One Map)

- เรียน รองอธิบดีกรมอุทยานแห่งชาติ สัตว์ป่า และพันธุ์พืช ทุกท่าน  
 ผู้ตรวจราชการกรมอุทยานแห่งชาติ สัตว์ป่า และพันธุ์พืช ทุกท่าน  
 ผู้อำนวยการสำนักทุกสำนัก  
 ผู้อำนวยการสำนักบริหารพื้นที่อนุรักษ์ที่ ๑ - ๑๖  
 ผู้อำนวยการกองทุกกอง  
 ผู้เชี่ยวชาญเฉพาะด้านการอนุรักษ์ทรัพยากรป่าไม้และสัตว์ป่า  
 ผู้อำนวยการสำนักบริหารพื้นที่อนุรักษ์สาขาทุกสาขา  
 ผู้อำนวยการสำนักงานผู้ตรวจราชการกรม  
 ผู้อำนวยการสำนักงานบริหารโครงการปลูกป่าและฟื้นฟูป่าต้นน้ำ  
 ผู้อำนวยการศูนย์เทคโนโลยีสารสนเทศและการสื่อสาร  
 ผู้อำนวยการศูนย์ควบคุมมาตรฐานการลาดตระเวนเชิงคุณภาพ (SMART PATROL)  
 หัวหน้ากลุ่มงานจริยธรรม  
 หัวหน้ากลุ่มตรวจสอบภายใน  
 หัวหน้ากลุ่มพัฒนาระบบบริหาร  
 หัวหน้าศูนย์ราชการสะดวก กรมอุทยานแห่งชาติ สัตว์ป่า และพันธุ์พืช  
 ผู้อำนวยการศูนย์ข่าวกรองอาชญากรรมสัตว์ป่า (WILDLIFE CRIME INTELLIGENCE CENTER)

กรมอุทยานแห่งชาติ สัตว์ป่า และพันธุ์พืช ขอส่งสำเนาคำสั่งกรมอุทยานแห่งชาติ สัตว์ป่า และพันธุ์พืช ที่ ๕๐๓๖ /๒๕๖๗ ลงวันที่ ๒๖ พฤศจิกายน พ.ศ. ๒๕๖๗ เรื่อง แต่งตั้งคณะกรรมการปรับปรุงแผนที่แนวเขตที่ดินของรัฐแบบบูรณาการ มาตรฐาน ๑ : ๕๐๐๐ (One Map) มาเพื่อทราบ และให้หน่วยงานที่เกี่ยวข้องแจ้งผู้มีรายชื่อตามคำสั่งทราบและปฏิบัติต่อไป

<input type="checkbox"/> สอก.	<input type="checkbox"/> สอช.	<input type="checkbox"/> กกม.
<input type="checkbox"/> สอท.	<input type="checkbox"/> สสป.	<input type="checkbox"/> สทส.
<input type="checkbox"/> สฟป.	<input type="checkbox"/> สคน.	<input type="checkbox"/> สปร.
<input checked="" type="checkbox"/> สฟอ.	<input type="checkbox"/> กวช.	<input type="checkbox"/> สปล.
<input type="checkbox"/> คคส.		

(นายอรรถพล เจริญชันษา)

อธิบดีกรมอุทยานแห่งชาติ สัตว์ป่า และพันธุ์พืช

(นางจิตรา ชลิมพุช)

เจ้าพนักงานส่งเสริมการอนุรักษ์ รักษาการในตำแหน่ง  
 ผู้อำนวยการส่วนอำนวยการ


เรียน ผอ. สบอ. ๙

- เพื่อโปรดทราบ


- กรม อส. ส่งสำเนาคำสั่งกรม อส. ที่ ๕๐๓๖/๒๕๖๗ ลงวันที่ ๒๖ พฤศจิกายน พ.ศ. ๒๕๖๗ เรื่อง แต่งตั้งคณะทำงาน การปรับปรุงแผนที่แนวเขตที่ดินของรัฐแบบบูรณาการ มาตรฐานส่วน ๑:๔,๐๐๐ (One map)

- เห็นควรแจ้งเวียนทุกส่วน/กลุ่ม/ศูนย์ เพื่อทราบ ทั้งนี้ได้ จัดพิมพ์หนังสือนำเสนอด้วยแล้ว

โปรดพิจารณา/ลงนาม

  
(นางสุวรีย์ พิมพ์บุณมา)

นักวิชาการภูมิสารสนเทศ



(นายอรุณ สีทา)

นักวิชาการป่าไม้ชำนาญการพิเศษ

หัวหน้าฝ่ายจัดการทรัพยากรป่าไม้และชุมชน




(นายนนต์ อัครชิโนเรศ)

นักวิชาการป่าไม้ชำนาญการพิเศษ

ทำหน้าที่ผู้อำนวยการส่วนฟื้นฟูและพัฒนาพื้นที่อนุรักษ์

- ดำเนินการ
- ลงนามแล้ว



28 พ.ย. 2567

(นายพิชัย วิชรวงษ์ไพบูลย์)

ผู้อำนวยการสำนักบริหารพื้นที่อนุรักษ์ที่ ๙

# สำเนา

คำสั่งกรมอุทยานแห่งชาติ สัตว์ป่า และพันธุ์พืช  
ที่ ๕๐๓๖ /๒๕๖๗

เรื่อง แต่งตั้งคณะกรรมการปรับปรุงแผนที่แนวเขตที่ดินของรัฐแบบบูรณาการ มาตรฐาน ๑ : ๔๐๐๐ (One Map)

ตามคำสั่งกรมอุทยานแห่งชาติ สัตว์ป่า และพันธุ์พืช ที่ ๔๙๓๒/๒๕๖๖ ลงวันที่ ๑๖ พฤศจิกายน พ.ศ. ๒๕๖๖ เรื่อง แต่งตั้งคณะกรรมการปรับปรุงแผนที่แนวเขตที่ดินของรัฐแบบบูรณาการ มาตรฐาน ๑ : ๔๐๐๐ (One Map) จำนวน ๑๖ ราย และ ที่ ๓๘๙/๒๕๖๗ ลงวันที่ ๒๑ กุมภาพันธ์ พ.ศ. ๒๕๖๗ เรื่อง แต่งตั้งคณะกรรมการปรับปรุงแผนที่แนวเขตที่ดินของรัฐแบบบูรณาการ มาตรฐาน ๑ : ๔๐๐๐ (One Map) เพิ่มเติม จำนวน ๔ ราย นั้น

กรมอุทยานแห่งชาติ สัตว์ป่า และพันธุ์พืช พิจารณาแล้ว เพื่อให้การดำเนินการปรับปรุงแผนที่แนวเขตที่ดินของรัฐแบบบูรณาการ มาตรฐาน ๑ : ๔๐๐๐ (One Map) และแก้ไขปัญหาแนวเขตที่ดินของรัฐเป็นไปด้วยความเรียบร้อยและมีประสิทธิภาพ มีข้อมูลแนวเขตทรัพยากรป่าไม้ที่ผ่านการตรวจสอบข้อมูลถูกต้อง เพื่อพิจารณารับรองผลการดำเนินการจัดทำร่างแผนที่ท้ายพระราชกฤษฎีกา และร่างแผนที่ท้ายประกาศกระทรวงทรัพยากรธรรมชาติและสิ่งแวดล้อม พิจารณาหรือวินิจฉัยข้อกฎหมาย ข้อเท็จจริง ข้อเสนอแนะ แนวทางการแก้ไขปัญหาอุปสรรค ในการปรับปรุงแผนที่แนวเขตที่ดินของรัฐฯ อาศัยอำนาจตามความในมาตรา ๓๒ แห่งพระราชบัญญัติระเบียบบริหารราชการแผ่นดิน พ.ศ. ๒๕๓๔ ซึ่งแก้ไขเพิ่มเติม โดยพระราชบัญญัติระเบียบบริหารราชการแผ่นดิน (ฉบับที่ ๕) พ.ศ. ๒๕๔๕ จึงยกเลิคำสั่งกรมอุทยานแห่งชาติ สัตว์ป่า และพันธุ์พืช ที่ ๔๙๓๒/๒๕๖๖ ลงวันที่ ๑๖ พฤศจิกายน พ.ศ. ๒๕๖๖ และ ที่ ๓๘๙/๒๕๖๗ ลงวันที่ ๒๑ กุมภาพันธ์ พ.ศ. ๒๕๖๗ และแต่งตั้งคณะกรรมการปรับปรุงแผนที่แนวเขตที่ดินของรัฐแบบบูรณาการ มาตรฐาน ๑ : ๔๐๐๐ (One Map) โดยมีองค์ประกอบหน้าที่และอำนาจ ดังนี้

## องค์ประกอบ

- |  |                     |
|--|---------------------|
| ๑. ผู้อำนวยการสำนักฟื้นฟูและพัฒนาพื้นที่อนุรักษ์                 | ประธานคณะกรรมการ    |
| ๒. ผู้อำนวยการส่วนรังวัดแนวเขตที่ดินป่าไม้                       | รองประธานคณะกรรมการ |
| ๓. ผู้อำนวยการกองนิติการ หรือผู้แทน                              | คณะกรรมการ          |
| ๔. ผู้อำนวยการสำนักแผนงานและสารสนเทศ หรือผู้แทน                  | คณะกรรมการ          |
| ๕. ผู้อำนวยการสำนักวิจัยการอนุรักษ์ป่าไม้และพันธุ์พืช หรือผู้แทน | คณะกรรมการ          |
| ๖. ผู้อำนวยการสำนักอนุรักษ์สัตว์ป่า หรือผู้แทน                   | คณะกรรมการ          |
| ๗. ผู้อำนวยการสำนักอุทยานแห่งชาติ หรือผู้แทน                     | คณะกรรมการ          |
| ๘. หัวหน้าฝ่ายรังวัดแนวเขตพื้นที่ป่าอนุรักษ์                     | คณะกรรมการ          |
| ๙. หัวหน้าฝ่ายตรวจสอบสิทธิที่ดินพื้นที่ป่าอนุรักษ์               | คณะกรรมการ          |

๑๐. หัวหน้าฝ่าย...

๑๐. หัวหน้าฝ่ายสำรวจโครงข่ายหมุดหลักฐานแผนที่		คณะทำงาน
๑๑. นายไตรภพ ชัยศิลป์	นักวิชาการแผนที่ภาพถ่ายทางอากาศ	คณะทำงาน
๑๒. นายสมชาย อยู่บุญ	นายช่างสำรวจชำนาญงาน	คณะทำงาน
๑๓. นายสิทธิพงษ์ มั่นยืน	นายช่างสำรวจชำนาญงาน	คณะทำงาน
๑๔. นางสาวสิริจิตต์ อวะภาค	นายช่างสำรวจชำนาญงาน	คณะทำงาน
๑๕. นายกิตติศัพท์ พิมพ์ทอง	นายช่างสำรวจชำนาญงาน	คณะทำงาน
๑๖. นางสาวภัทรณิชา พงศมวารโชติ	พนักงานราชการ ตำแหน่งนักวิชาการภูมิสารสนเทศ	คณะทำงาน
๑๗. นางสาวกัญติยา ปาสาเท	พนักงานราชการ ตำแหน่งนักวิชาการภูมิสารสนเทศ	คณะทำงาน
๑๘. นางสาวสุนทรภรณ์ ทิพย์โสด	พนักงานราชการ ตำแหน่งนักวิชาการภูมิสารสนเทศ	คณะทำงาน
๑๙. หัวหน้าฝ่ายจัดทำแผนที่ป้อนูรกิจ		คณะทำงาน และเลขานุการ
๒๐. นายเจริญ ทิยะ	นายช่างสำรวจชำนาญงาน	คณะทำงาน และผู้ช่วยเลขานุการ
๒๑. นางสาววรรณ สุริยนต์	นายช่างสำรวจปฏิบัติงาน	คณะทำงาน และผู้ช่วยเลขานุการ
๒๒. นางสาวอมรมา ชัชวาลย์	พนักงานราชการ ตำแหน่งนักวิชาการภูมิสารสนเทศ	คณะทำงาน และผู้ช่วยเลขานุการ

### หน้าที่และอำนาจ

๑. พิจารณาตรวจสอบข้อมูลแนวเขตป้อนูรกิจ หรือแนวเขตที่ดินของรัฐในความรับผิดชอบของกรมอุทยานแห่งชาติ สัตว์ป่า และพันธุ์พืช จากผลการดำเนินการปรับปรุงแผนที่แนวเขตที่ดินของรัฐแบบบูรณาการ มาตรฐาน ๑ : ๔๐๐๐ (One Map) ตามข้อกำหนด มติคณะรัฐมนตรีที่เกี่ยวข้อง และหลักเกณฑ์การปรับปรุงแผนที่แนวเขตที่ดินของรัฐแบบบูรณาการ หากพบว่ามีการดำเนินการไม่ถูกต้อง ให้แก้ไขปรับปรุง โดยระบุเหตุผล ข้อกำหนด ข้อเท็จจริง

๒. พิจารณาตรวจสอบและสนับสนุนการจัดทำร่างแผนที่ท้ายพระราชกฤษฎีกา และร่างแผนที่ท้ายประกาศกระทรวงทรัพยากรธรรมชาติและสิ่งแวดล้อม โดยใช้ข้อมูลที่คณะรัฐมนตรีได้มีมติเห็นชอบผลการดำเนินการปรับปรุงแผนที่แนวเขตที่ดินของรัฐแบบบูรณาการ มาตรฐาน ๑ : ๔๐๐๐ (One Map)

๓. พิจารณา ปัญหาอุปสรรค ให้ความเห็น และข้อเสนอแนะ

๔. เชิญเจ้าหน้าที่ที่เกี่ยวข้องในสังกัดกรมอุทยานแห่งชาติ สัตว์ป่า และพันธุ์พืช เข้าร่วมประชุมชี้แจง เพื่อให้ข้อมูลที่เป็นประโยชน์ต่อการปฏิบัติงาน

๕. จัดประชุม...

๕. จัดประชุมเพื่อพิจารณาตรวจสอบรายละเอียดข้อมูลแนวเขตแผนที่ที่ดินของรัฐแบบบูรณาการ  
มาตราส่วน ๑ : ๕๐๐๐ (One Map) ภาคสนาม เพื่อนำมาประกอบการพิจารณา

๖. รายงานผลการปฏิบัติงานให้อธิบดีกรมอุทยานแห่งชาติ สัตว์ป่า และพันธุ์พืช ทราบเป็นระยะ

๗. ปฏิบัติงานอื่น ๆ ตามอธิบดีกรมอุทยานแห่งชาติ สัตว์ป่า และพันธุ์พืช มอบหมาย

๘. ค่าใช้จ่ายในการดำเนินการ ค่าเบี้ยเลี้ยง ค่าเช่าที่พัก ค่าวัสดุ และค่าใช้จ่ายอื่น ๆ ให้เบิกจ่าย  
จากหน่วยงานต้นสังกัด

ทั้งนี้ ตั้งแต่บัดนี้เป็นต้นไป

สั่ง ณ วันที่ ๒๖ พฤศจิกายน พ.ศ. ๒๕๖๗

(ลงนาม) อรรถพล เจริญชันษา

(นายอรรถพล เจริญชันษา)

อธิบดีกรมอุทยานแห่งชาติ สัตว์ป่า และพันธุ์พืช

สำเนาถูกต้อง



(นายทรงวุฒิ บัวเพชร)

นายช่างเทคนิคอาวุโส