



บันทึกข้อความ

ส่วนราชการ สำนักบริหารพื้นที่อนุรักษ์ที่ ๙ (อุบลราชธานี) ส่วนฟื้นฟูและพัฒนาพื้นที่อนุรักษ์

โทร. ๐ ๔๕๓๑ ๑๒๗๗ ต่อ ๔๐๑

ที่ ทส ๐๔๑๙.๔๐๒/๑๑๑๐๙

วันที่ ๑๖ พฤศจิกายน ๒๕๖๗

เรื่อง ให้เจ้าหน้าที่ไปปฏิบัติงานรังวัดและจัดทำเครื่องหมายแนวเขตบริหารเพื่อการอนุรักษ์ ประจำปีงบประมาณ พ.ศ.๒๕๖๘ (กำหนดสายปฏิบัติงาน)

- เรียน ผู้อำนวยการส่วนทุกส่วน
- หัวหน้ากลุ่มงานทุกกลุ่มงาน
- หัวหน้าศูนย์ทุกศูนย์
- หัวหน้าอุทยานแห่งชาติภูสระดอกบัว
- หัวหน้าอุทยานแห่งชาติภูผายล
- หัวหน้าเขตห้ามล่าสัตว์ป่าถ้ำผาน้ำทิพย์

สำนักบริหารพื้นที่อนุรักษ์ที่ ๙ (อุบลราชธานี) ขอส่งสำเนาหนังสือสำนักฟื้นฟูและพัฒนาพื้นที่อนุรักษ์ ที่ ทส ๐๔๐๖.๕๐๒/ว ๓๘๓๖ ลงวันที่ ๗ พฤศจิกายน ๒๕๖๗ เรื่อง ให้เจ้าหน้าที่ไปปฏิบัติงานรังวัดและจัดทำเครื่องหมายแนวเขตบริหารเพื่อการอนุรักษ์ ประจำปีงบประมาณ พ.ศ. ๒๕๖๘ (กำหนดสายปฏิบัติงาน) มาเพื่อทราบ สำหรับอุทยานแห่งชาติภูสระดอกบัว อุทยานแห่งชาติภูผายล และเขตห้ามล่าสัตว์ป่าถ้ำผาน้ำทิพย์ เพื่อทราบและประสานการดำเนินการกับเจ้าหน้าที่ผู้ปฏิบัติงานตามคำสั่งต่อไป

(นายพิชัย วัชรวงษ์ใหญ่)

ผู้อำนวยการสำนักบริหารพื้นที่อนุรักษ์ที่ ๙

① ชี้แจง ที่จดเรื่องในเอกสารแนบ
- หนังสือนัดหมายพื้นที่ในนส. ๓/๕๓
ททททท. dnpq.uobn.com.
- หนังสือนัดหมาย

(นางเจริญพร จิรมงคลการ)
พนักงานธุรการ ส.3

๒ ทราบ

ดำเนินการตามเสนอ

(นางนพมาศ แก้วพรมชัย)
นักวิชาการป่าไม้ชำนาญการ
หัวหน้าศูนย์สารสนเทศและการสื่อสาร



ส่วนฟื้นฟูและพัฒนาพื้นที่อนุรักษ์
เลขที่รับ ๕๐๐๖
วันที่ ๕ พ.ย. ๒๕๖๗
สำนักบริหารพื้นที่อนุรักษ์ที่ ๙ (อุบลราชธานี)

พ.ร.บ. ๒๙ พ.ย.

สำนักบริหารพื้นที่อนุรักษ์ที่ ๙ (อุบลราชธานี)
เลขที่รับ ๒๖๖๕
วัน เดือน ปี - 8 พ.ย. 2567
เวลา

บันทึกข้อความ

ส่วนราชการ สำนักฟื้นฟูและพัฒนาพื้นที่อนุรักษ์ ส่วนจัดการที่ดินและชุมชนในพื้นที่อนุรักษ์ หน้าห้อง ผอ.สบอ.๑ 1867
โทร. ๐ ๒๕๗๙ ๖๖๖๖ ต่อ ๑๕๕๓
วันที่ ๑๙๐๖.๕๐๒/ว ๓๕๓๖ วันที่ ๗ พฤศจิกายน ๒๕๖๗
หน้าเวลา 11 พ.ย. 2567

เรื่อง ให้เจ้าหน้าที่ไปปฏิบัติงานรังวัดและจัดทำเครื่องหมายแนวเขตบริหารเพื่อการอนุรักษ์ ประจำปี
งบประมาณ พ.ศ. ๒๕๖๘ (กำหนดสายปฏิบัติงาน)

เรียน อธิบดีกรมอุทยานแห่งชาติ สัตว์ป่า และพันธุ์พืช
รองอธิบดีกรมอุทยานแห่งชาติ สัตว์ป่า และพันธุ์พืช (นายณรินทร์ ประทวนชัย)
ผู้อำนวยการสำนักบริหารงานกลาง
ผู้อำนวยการสำนักบริหารพื้นที่อนุรักษ์ที่ ๑ - ๑๖
ผู้อำนวยการสำนักบริหารพื้นที่อนุรักษ์สาขาทุกสาขา
หัวหน้ากลุ่มตรวจสอบภายใน
หัวหน้ากลุ่มพัฒนาระบบบริหาร

ฝ่ายจัดการทรัพยากรป่าไม้และชุมชน
เลขที่รับ ๓๕๓๖
วันที่ ๑๑ พ.ย. ๒๕๖๗

สำนักฟื้นฟูและพัฒนาพื้นที่อนุรักษ์ ขอส่งสำเนาคำสั่งสำนักฟื้นฟูและพัฒนาพื้นที่อนุรักษ์
ที่ ๗๖ /๒๕๖๗ ลงวันที่ ๗ พฤศจิกายน พ.ศ. ๒๕๖๗ เรื่อง ให้เจ้าหน้าที่ไปปฏิบัติงานรังวัดและจัดทำ
เครื่องหมายแนวเขตบริหารเพื่อการอนุรักษ์ ประจำปีงบประมาณ พ.ศ. ๒๕๖๘ (กำหนดสายปฏิบัติงาน)
มาเรียนเพื่อโปรดทราบ สำหรับผู้อำนวยการสำนักบริหารพื้นที่อนุรักษ์ และผู้อำนวยการสำนักบริหารพื้นที่
อนุรักษ์สาขา ให้แจ้งหัวหน้าป่าอนุรักษ์ในพื้นที่ทราบ เพื่อประสานการดำเนินการกับเจ้าหน้าที่ผู้ปฏิบัติงาน
ตามคำสั่งต่อไป ทั้งนี้ เป็นการต่อเนื่องหนังสือกรมอุทยานแห่งชาติ สัตว์ป่า และพันธุ์พืช ที่ ๐๙๐๖.๕๐๒/ว ๒๓๕๓๑
ลงวันที่ ๒๙ ตุลาคม ๒๕๖๗

- สอก.
- สอช.
- กกม.
- สอพ.
- สสป.
- ศทล.
- สฟป.
- สตม.
- สปร.
- สพอ.
- กวช.
- สปอ.
- คคส.

(นายภูษิต หิรัญพฤกษ์)
ผู้อำนวยการสำนักฟื้นฟูและพัฒนาพื้นที่อนุรักษ์

(นายประสงค์ สุวรรณโชติ)
ผู้อำนวยการส่วนอำนาจการ

เรียน ผอ. สบอ. ๙

- เพื่อโปรดทราบ


- สำนักฟื้นฟูฯ ส่งสำเนาคำสั่งสำนักฟื้นฟูฯ ที่ ๗๖/๒๕๖๗ ลงวันที่ ๗ พฤศจิกายน พ.ศ. ๒๕๖๗ เรื่อง ให้เจ้าหน้าที่ไป ปฏิบัติงานรังวัดและจัดทำเครื่องหมายแนวเขตบริหารเพื่อการ อนุรักษ์ ประจำปีงบประมาณ พ.ศ.๒๕๖๘ (กำหนดสาย ปฏิบัติงาน) ในพื้นที่ อช.ภูสระดอกบัว จ.อำนาจเจริญ อช.ภูผายล และ ขล.ถ้ำผาน้ำทิพย์ จ.มุกดาหาร

- เห็นควรแจ้งเวียนทุกส่วน/กลุ่ม/ศูนย์ เพื่อทราบ สำหรับ อช.ภูสระดอกบัว อช.ภูผายล และ ขล.ถ้ำผาน้ำทิพย์ เพื่อทราบ และประสานการดำเนินการกับเจ้าหน้าที่ผู้ปฏิบัติงานตามคำสั่ง ต่อไป ทั้งนี้ได้จัดพิมพ์หนังสือนำเสนอด้วยแล้ว

จึงเรียนมาโปรดพิจารณา/ลงนาม


(นางสุรีย ทิมพญูณา)


นักวิชาการภูมิสารสนเทศ


(นายอรุณ สีทา)

นักวิชาการป่าไม้ชำนาญการพิเศษรักษาการในตำแหน่ง

ผู้อำนวยการส่วนฟื้นฟูและพัฒนาพื้นที่อนุรักษ์

๙ ดำเนินการ
๙ ลงนามแล้ว



12 พ.ย. 2567

(นายพิชัย วัชรวงษ์ไพบูลย์)

ผู้อำนวยการสำนักบริหารพื้นที่อนุรักษ์ที่ ๙

สำเนา

คำสั่งสำนักฟื้นฟูและพัฒนาพื้นที่อนุรักษ์

ที่ ๓๖๖ /๒๕๖๗

เรื่อง ให้เจ้าหน้าที่ไปปฏิบัติงานรังวัดและจัดทำเครื่องหมายแนวเขตบริหารเพื่อการอนุรักษ์ ประจำปีงบประมาณ พ.ศ. ๒๕๖๘ (กำหนดสายปฏิบัติงาน)

ด้วยกรมอุทยานแห่งชาติ สัตว์ป่า และพันธุ์พืช มีคำสั่ง ที่ ๔๕๐๙/๒๕๖๗ ลงวันที่ ๒๙ ตุลาคม พ.ศ. ๒๕๖๗ เรื่อง ให้เจ้าหน้าที่ไปปฏิบัติงานรังวัดและจัดทำเครื่องหมายแนวเขตบริหารเพื่อการอนุรักษ์ ได้มอบหมายให้เจ้าหน้าที่ จำนวน ๑๒๐ ราย ออกไปปฏิบัติงานตามแผนปฏิบัติงานและแผนการใช้จ่ายเงิน ประจำปีงบประมาณ พ.ศ. ๒๕๖๘ (แบบ อส. ๑๐๑ - ๑๐๔) ครั้งที่ ๑ ภายใต้แผนงานยุทธศาสตร์การบริหารจัดการที่ดินและทรัพยากรดิน โครงการที่ ๑ : โครงการปรับปรุงแผนที่ ตรวจสอบ และแก้ไขปัญหาที่ดินในพื้นที่ป่าอนุรักษ์ กิจกรรมแก้ไขปัญหาที่ดินในพื้นที่อนุรักษ์ กิจกรรมรังวัดและจัดทำเครื่องหมายแนวเขตบริหารเพื่อการอนุรักษ์ โดยให้ดำเนินการรังวัดและจัดทำเครื่องหมายแนวเขตบริหารเพื่อการอนุรักษ์ในพื้นที่ป่าอนุรักษ์ จำนวน ๔๔ ป่าอนุรักษ์ โดยแบ่งออกเป็นอุทยานแห่งชาติ ๒๖ แห่ง เขตรักษาพันธุ์สัตว์ป่า ๑๔ แห่ง และเขตห้ามล่าสัตว์ป่า ๔ แห่ง รวมระยะทางทั้งสิ้น ๑๐,๐๐๐ กิโลเมตร โดยได้กำหนดการปฏิบัติงาน ข้อ ๑ ให้ผู้อำนวยการสำนักฟื้นฟูและพัฒนาพื้นที่อนุรักษ์ พิจารณาดำเนินการออกคำสั่งให้เจ้าหน้าที่ผู้มีชื่อตามบัญชีแนบท้ายคำสั่งนี้ ไปปฏิบัติงานเป็นสายการปฏิบัติงานในพื้นที่ป่าอนุรักษ์หรือปรับเปลี่ยนสายการปฏิบัติงาน โดยให้คำนึงถึงสังกัดของผู้มีรายชื่อแต่ละรายและให้เหมาะสม และสอดคล้องกับแผนปฏิบัติงานและแผนการใช้จ่ายเงินประจำปีงบประมาณ พ.ศ. ๒๕๖๘ พร้อมแจ้งผู้อำนวยการสำนักบริหารพื้นที่อนุรักษ์ หรือผู้อำนวยการสำนักบริหารพื้นที่อนุรักษ์สาขา ทราบ แล้วให้รายงานอธิบดีกรมอุทยานแห่งชาติ สัตว์ป่า และพันธุ์พืช ทราบ

สำนักฟื้นฟูและพัฒนาพื้นที่อนุรักษ์ พิจารณาแล้ว เพื่อเป็นไปตามคำสั่งกรมอุทยานแห่งชาติ สัตว์ป่า และพันธุ์พืช ดังกล่าวข้างต้น จึงขอมอบหมายให้เจ้าหน้าที่ผู้มีรายชื่อตามบัญชีแนบท้ายคำสั่งดังกล่าว จำนวน ๑๐๘ ราย ไปปฏิบัติงานรังวัดและจัดทำเครื่องหมายแนวเขตบริหารเพื่อการอนุรักษ์ ประจำปีงบประมาณ พ.ศ. ๒๕๖๘ จำนวน ๒๗ สายปฏิบัติงาน รายละเอียดตามบัญชีแนบท้ายคำสั่งนี้ ทั้งนี้ ให้ปฏิบัติงานให้เป็นไปตามคำสั่งกรมอุทยานแห่งชาติ สัตว์ป่า และพันธุ์พืช ข้างต้นโดยเคร่งครัดทุกประการ

ทั้งนี้ ตั้งแต่บัดนี้จนถึงวันที่ ๓๐ กันยายน ๒๕๖๘

สั่ง ณ วันที่ ๓๖ พฤศจิกายน พ.ศ. ๒๕๖๗

(ลงนาม) ภูษิต ธีรวิทยุภักษ์

(นายภูษิต ธีรวิทยุภักษ์)

ผู้อำนวยการสำนักฟื้นฟูและพัฒนาพื้นที่อนุรักษ์

สำเนาถูกต้อง

(นายสมัครชัย โคตพันธ์)

นักวิชาการป่าไม้ชำนาญการพิเศษ

บัญชีให้เจ้าหน้าที่ปฏิบัติงานรังวัดและจัดทำเครื่องหมายแนวเขตบริหารเพื่อการอนุรักษ์ ประจำปีงบประมาณ พ.ศ. ๒๕๖๘
แบบท้ายคำสั่งสำนักพัฒนาพื้นที่อนุรักษ์ ที่ ๓/๖ / ๒๕๖๗ ลงวันที่ ๓ พฤศจิกายน พ.ศ. ๒๕๖๗

| ลำดับ | รายชื่อ | ตำแหน่ง/สังกัด | พื้นที่ปฏิบัติงาน | จังหวัด |
|--------------------|-----------------------|--|---|---------------------------|
| สายปฏิบัติงานที่ ๑ | | | | |
| ๑ | นายบัญชา การบริดี | นายช่างสำรวจชำนาญงาน ตำแหน่งเลขที่ ๓๐๑ ส่วนจัดการที่ดินและชุมชนในพื้นที่อนุรักษ์ สำนักฟื้นฟูและพัฒนาพื้นที่อนุรักษ์ ทำหน้าที่หัวหน้าสาย ช่างใน ระดับ ๒ ๔ ตำแหน่งเลขที่ ๔๑๑ สำนักฟื้นฟูและพัฒนาพื้นที่อนุรักษ์ | ปฏิบัติงานรังวัดและจัดทำเครื่องหมายแนวเขตบริหาร เพื่อการอนุรักษ์ในพื้นที่อนุรักษ์ ดังนี้ - อุทยานแห่งชาติหาดเจ้าไหม - เขตห้ามลือสัตว์น้ำเขาประ - บางคราม | ตรัง กระบี่ และตรัง |
| ๒ | นางสมร ไชยพัฒน์ | พนักงานราชการ ตำแหน่งเลขที่ ๘๓๒ สำนักฟื้นฟูและพัฒนาพื้นที่อนุรักษ์ | | |
| ๓ | นายระพีพันธ์ กสิมขุติ | พนักงานราชการ ตำแหน่งเจ้าพนักงานการเกษตร ตำแหน่งเลขที่ ๘๓๒ สำนักฟื้นฟูและพัฒนาพื้นที่อนุรักษ์ | | |
| ๔ | นางนิศญา คชรินทร์ | พนักงานราชการ ตำแหน่งเจ้าหน้าที่บริหารงานทั่วไป ตำแหน่งเลขที่ ๔๔๗ สำนักฟื้นฟูและพัฒนาพื้นที่อนุรักษ์ | | |

(Signature)

บัญชีให้เจ้าหน้าที่ปฏิบัติงานรังวัดและจัดทำเครื่องหมายแนวเขตบริหารเพื่อการอนุรักษ์ ประจำปีงบประมาณ พ.ศ. ๒๕๖๕
 แบบท้ายคำสั่งสำนักฟื้นฟูและพัฒนาพื้นที่อนุรักษ์ ที่ ๗๖ / ๒๕๖๗ ลงวันที่ ๗ พฤศจิกายน พ.ศ. ๒๕๖๗

| ลำดับ | รายชื่อ | ตำแหน่ง/สังกัด | พื้นที่ปฏิบัติงาน | จังหวัด |
|-------|--------------------------|--|---|-------------------------------------|
| ๕ | นายชัยฤทธิ์ แสงศิริรัมย์ | นายช่างสำรวจชำนาญาน ตำแหน่งเลขที่ ๒๗๖ | ปฏิบัติงานรังวัดและจัดทำเครื่องหมายแนวเขตบริหารเพื่อการอนุรักษ์ในพื้นที่อนุรักษ์ ดังนี้ - อุทยานแห่งชาติศรีลานนา - อุทยานแห่งชาติผาแดง - อุทยานแห่งชาติดอยผ้าห่มปก | เชียงใหม่ เชียงใหม่ เชียงใหม่ |
| ๖ | นายธีรพล ทองหล่อ | ส่วนสำรวจและวิเคราะห์ทรัพยากรป่าไม้ สำนักฟื้นฟูและพัฒนาพื้นที่อนุรักษ์ ทำหน้าที่หัวหน้าสาย นิติกรชำนาญการ ตำแหน่งเลขที่ ๑๑๑๑ | กลุ่มงานกฎหมาย สำนักบริหารพื้นที่อนุรักษ์ที่ ๑ ปฏิบัติการสำนักฟื้นฟูและพัฒนาพื้นที่อนุรักษ์ พนักงานราชการ | |
| ๗ | นางฉวีวรรณ ป้อมจักษา | ตำแหน่งนักวิชาการภูมิสารสนเทศ ตำแหน่งเลขที่ ๘๐๓ | สำนักพัฒนาวิชาการ พนักงานราชการ | |
| ๘ | นางสาวอรอุมา เพ็ชรศิริ | ตำแหน่งนักวิชาการภูมิสารสนเทศ ตำแหน่งเลขที่ ๓๔๗๗ | สำนักฟื้นฟูและพัฒนาพื้นที่อนุรักษ์ | เชียงใหม่ |

๑๒๗๗

บัญชีให้เจ้าหน้าที่ไปปฏิบัติงานรับจัดและจัดทำเครื่องหมายแนวเขตบริหารเพื่อการอนุรักษ์ ประจำปีงบประมาณ พ.ศ. ๒๕๖๘
 แบบท้ายคำสั่งสำนักพัฒนาพื้นที่อนุรักษ์ ที่ ๓๖ / ๒๕๖๗ ลงวันที่ ๓ พฤศจิกายน พ.ศ. ๒๕๖๗

| ลำดับ | รายชื่อ | ตำแหน่ง/สังกัด | พื้นที่ปฏิบัติงาน | จังหวัด |
|-------|----------------------------|---|--|--|
| ๙ | นายสุรชัย สระทองแก้ว | นายช่างสำรวจชำนาญงาน ตำแหน่งเลขที่ ๗๐๔ สำนักงานวิศวกรรมเขต สำนักฟื้นฟูและพัฒนาพื้นที่อนุรักษ์ ที่ท่าอากาศยานนานาชาติอู่ตะเภา พนักงานราชการ | ปฏิบัติงานรับจัดและจัดทำเครื่องหมายแนวเขตบริหาร เพื่อการอนุรักษ์ในพื้นที่อนุรักษ์ ดังนี้ - อุทยานแห่งชาติเขื่อนศรีนครินทร์ - วนอุทยานพันุ์สัตว์น้ำอุทยานเสด็จในกรม กรมหลวงชุมพร ด้านทิศเหนือ (ตอนบน) - วนอุทยานพันุ์สัตว์น้ำอุทยานเสด็จในกรม กรมหลวงชุมพร ด้านทิศเหนือ (ตอนล่าง) | กาญจนบุรี ระยอง ศรีษะบุรี ชุมพร |
| ๑๐ | นางสาวฉวีลักษณ์ เนิมกำเนิด | ตำแหน่งเลขที่ ๗๖๓ สำนักฟื้นฟูและพัฒนาพื้นที่อนุรักษ์ พนักงานราชการ | ตำแหน่งนักวิชาการภูมิสารสนเทศ ตำแหน่งเลขที่ ๗๖๓ | |
| ๑๑ | นายไพโรจน์ ศิริระพีพัฒน์ | ตำแหน่งเลขที่ ๕๕๗ สำนักฟื้นฟูและพัฒนาพื้นที่อนุรักษ์ พนักงานราชการ | ตำแหน่งนักวิชาการที่บริหารงานทั่วไป ตำแหน่งเลขที่ ๕๕๗ | |
| ๑๒ | นางสาวนภาพร ใจเพชร | ตำแหน่งเลขที่ ๕๕๕ สำนักฟื้นฟูและพัฒนาพื้นที่อนุรักษ์ พนักงานราชการ | ตำแหน่งเจ้าหน้าที่บริหารงานทั่วไป ตำแหน่งเลขที่ ๕๕๕ | |


(Signature)

บัญชีให้เจ้าหน้าที่ปฏิบัติงานรับจัดและจัดทำเครื่องหมายแนวเขตบริหารเพื่อการอนุรักษ์ ประจำปีงบประมาณ พ.ศ. ๒๕๖๘
แบบท้ายคำสั่งสำนักฟื้นฟูและพัฒนาพื้นที่อนุรักษ์ ที่ ๗๖ / ๒๕๖๗ ลงวันที่ ๗ พฤศจิกายน พ.ศ. ๒๕๖๗

| ลำดับ | รายชื่อ | ตำแหน่ง/สังกัด | พื้นที่ปฏิบัติงาน | จังหวัด |
|--------------------------|--|--|--|---|
| ตามปฏิบัติงานที่ ๔ | | | | |
| ๑๓ นายอินฉัตร ชนภขมมาท | นายช่างสำรวจปฏิบัติงาน ตำแหน่งเลขที่ ๖๘๗ สำรวจและวิเคราะห์การขาดไม้ สำนักฟื้นฟูและพัฒนาพื้นที่อนุรักษ์ ท่ามกลางที่หว้าน้ำสาย | นายช่างสำรวจปฏิบัติงาน ตำแหน่งเลขที่ ๖๘๗ สำรวจและวิเคราะห์การขาดไม้ สำนักฟื้นฟูและพัฒนาพื้นที่อนุรักษ์ ท่ามกลางที่หว้าน้ำสาย | ปฏิบัติงานรับจัดและจัดทำเครื่องหมายแนวเขตบริหาร เพื่อการอนุรักษ์ในพื้นที่บ้านนุรักษ์ ดังนี้ - อุทยานแห่งชาติผาแดง - อุทยานแห่งชาติตัวน้มาดิง - อุทยานแห่งชาติดอยผาหม่น - เขตรักษาพันธุ์สัตว์ป่าดอยผาเมือง | เชียงใหม่ แม่ฮ่องสอน เชียงใหม่ ลำพูน |
| ๑๔ นายสุริยัน อ.สุรินทร์ | | พนักงานขับเครื่องจักรกลขนาดใหญ่ ระดับ ช ๒ ตำแหน่งเลขที่ ๓๙๓ | พนักงานขับเครื่องจักรกลขนาดใหญ่ ระดับ ช ๒ ตำแหน่งเลขที่ ๓๙๓ | |
| ๑๕ นางสาววิภา ดุษดี | | สำนักฟื้นฟูและพัฒนาพื้นที่อนุรักษ์ พนักงานราชการ ตำแหน่งนักวิชาการแผนกภาพถ่าย ตำแหน่งเลขที่ ๗๕๑ | สำนักฟื้นฟูและพัฒนาพื้นที่อนุรักษ์ พนักงานราชการ ตำแหน่งนักวิชาการแผนกภาพถ่าย ตำแหน่งเลขที่ ๗๕๑ | |
| ๑๖ นางสาวกัญตรณีย์ สมน | | ตำแหน่งเจ้าหน้าที่บริหารงานทั่วไป ตำแหน่งเลขที่ ๕๕๑ | สำนักฟื้นฟูและพัฒนาพื้นที่อนุรักษ์ | |

(Handwritten signature)

บัญชีให้เจ้าหน้าที่ไปปฏิบัติงานรับจัดและจัดทำเครื่องหมายแนวเขตบริหารเพื่อการอนุรักษ์ ประจำปีงบประมาณ พ.ศ. ๒๕๖๘
 แบนท้ายคำสั่งสำนักพัฒนาพื้นที่อนุรักษ์ที่ ๗ / ๒๕๖๗ ลงวันที่ ๗ พฤศจิกายน พ.ศ. ๒๕๖๗

| ลำดับ | รายชื่อ | ตำแหน่ง/สังกัด | พื้นที่ปฏิบัติงาน | จังหวัด |
|-------|----------------------------|--|---|---|
| ๒๑ | นายศักดิ์มงคล เหมธรรณินทร์ | นายช่างสำรวจชำนาญงาน ตำแหน่งเลขที่ ๑๑๙๙ ส่วนพื้นที่ฟูและพัฒนาพื้นที่อนุรักษ์ สำนักบริหารพื้นที่อนุรักษ์ที่ ๑ ภูมิภาคราชการสำนักพื้นที่ฟูและพัฒนาพื้นที่อนุรักษ์ หน่วยงานที่หัวหน้าสาย พนักงานขับเครื่องจักรกลขนาดหนัก ระดับ ช ๑ ตำแหน่งเลขที่ ๓๙๑ สำนักพื้นที่ฟูและพัฒนาพื้นที่อนุรักษ์ พนักงานราชการ | ปฏิบัติงานรับจัดและจัดทำเครื่องหมายแนวเขตบริหาร เพื่อการอนุรักษ์ในพื้นที่อนุรักษ์ ดังนี้ - อุทยานแห่งชาติคลองพนม - อุทยานแห่งชาติน้ำตกหงาว | สุราษฎร์ธานี ระนอง และชุมพร |
| ๒๒ | นายสมหมาย ชาติสุพร | | | |
| ๒๓ | นางสาวศรียา ธานี | ตำแหน่งเลขที่ ๑๕๐๕ สำนักพื้นที่ฟูและพัฒนาพื้นที่อนุรักษ์ พนักงานราชการ | | |
| ๒๔ | นายสำราญ พิเศษ | ปฏิบัติราชการสำนักพื้นที่ฟูและพัฒนาพื้นที่อนุรักษ์ พนักงานราชการ ตำแหน่งพนักงานขับรถยนต์ ตำแหน่งเลขที่ ๑๒๓๑๑ สำนักบริหารพื้นที่อนุรักษ์ที่ ๑ ภูมิภาคราชการสำนักพื้นที่ฟูและพัฒนาพื้นที่อนุรักษ์ | |  |

บัญชีให้เจ้าหน้าที่ปฏิบัติงานรับวัดและจัดทำเครื่องหมายเขตบริหารเพื่อการอนุรักษ์ ประจำปีงบประมาณ พ.ศ. ๒๕๖๘
 แนวนับค่าสิ่งปลูกสร้างและพัฒนาพื้นที่อนุรักษ์ ที่ ๗๖ / ๒๕๖๗ ลงวันที่ ๗ พฤศจิกายน พ.ศ. ๒๕๖๗

| ลำดับ | รายชื่อ | ตำแหน่ง/สังกัด | พื้นที่ปฏิบัติงาน | จังหวัด |
|--------------------|------------------------------|---|---|--|
| สายปฏิบัติงานที่ ๕ | | | | |
| ๑๓ | นางสาวจริย วิสิทธิ์ระติษฐ์ | นายช่างสำรวจปฏิบัติงาน ตำแหน่งเลขที่ ๖๘๐ สวมสำรวจและวิเคราะห์ผลกระทบ สำนักฟื้นฟูและพัฒนาพื้นที่อนุรักษ์ หน่วยงานที่หัวหน้าสาย หน่วยงานราชการ | ปฏิบัติงานรับวัดและจัดทำเครื่องหมายเขตบริหาร เพื่อการอนุรักษ์ในพื้นที่อำเภอบุรีรัมย์ ดังนี้ - อุทยานแห่งชาติห้วยน้ำดัง - อุทยานแห่งชาติออบหลวง - อุทยานแห่งชาติหาดเจ้าไหม - เขตรักษาพันธุ์สัตว์ป่าละเมาะ | แม่ฮ่องสอน เชียงใหม่ ตรัง เชียงใหม่ |
| ๑๔ | นางขวัญจิตร เสนานุช | ตำแหน่งเจ้าหน้าที่บริหารงานทั่วไป ตำแหน่งเลขที่ ๕๓๙ สำนักฟื้นฟูและพัฒนาพื้นที่อนุรักษ์ หน่วยงานราชการ | | |
| ๑๕ | นางสาวจุฬารัตน์ สุทธิสวัสดิ์ | ตำแหน่งเจ้าหน้าที่บริหารงานทั่วไป ตำแหน่งเลขที่ ๕๔๑ สำนักฟื้นฟูและพัฒนาพื้นที่อนุรักษ์ หน่วยงานราชการ | | |
| ๒๐ | นางสาวกรกนก ทองขาว | ตำแหน่งเจ้าหน้าที่บริหารงานทั่วไป ตำแหน่งเลขที่ ๕๓๐ สำนักฟื้นฟูและพัฒนาพื้นที่อนุรักษ์ | | |

Handwritten signature

บัญชีให้เจ้าหน้าที่ไปปฏิบัติงานรับจัดและจัดทำเครื่องหมายแนวเขตบริหารเพื่อการอนุรักษ์ ประจำปีงบประมาณ พ.ศ. ๒๕๖๘
แบบท้ายคำสั่งสำนักฟื้นฟูและพัฒนาพื้นที่อนุรักษ์ ที่ ๗/๒ / ๒๕๖๗ ลงวันที่ ๗ พฤศจิกายน พ.ศ. ๒๕๖๗

| ลำดับ | รายชื่อ | ตำแหน่ง/สังกัด | พื้นที่ปฏิบัติงาน | จังหวัด |
|-------|--|---|--|--|
| ๒๕ | นายปฏิบัติงานที่ ๗ นายพงษ์ศักดิ์ บรรจงการ | <p>นายช่างสำรวจช่างานูงาน ตำแหน่งเลขที่ ๑๓๐๑</p> <p>สวนฟื้นฟูและพัฒนาพื้นที่อนุรักษ์ สำนักบริหารพื้นที่อนุรักษ์ที่ ๑</p> <p>ปฏิบัติการสถานีฟื้นฟูและพัฒนาพื้นที่อนุรักษ์ ทำหน้าที่หัวหน้าสาย</p> <p>พนักงานพิทักษ์ป่า ระดับ ส ๓</p> <p>ตำแหน่งเลขที่ ๙๙๐</p> <p>สำนักบริหารพื้นที่อนุรักษ์ที่ ๑</p> <p>ปฏิบัติการสำนักฟื้นฟูและพัฒนาพื้นที่อนุรักษ์ พนักงานราชการ</p> <p>ตำแหน่งพนักงานพิทักษ์ป่า</p> <p>ตำแหน่งเลขที่ ๒๘๐๑</p> <p>สำนักบริหารพื้นที่อนุรักษ์ที่ ๑</p> <p>ปฏิบัติการสำนักฟื้นฟูและพัฒนาพื้นที่อนุรักษ์ พนักงานราชการ</p> <p>ตำแหน่งเจ้าหน้าที่ระบบงานคอมพิวเตอร์</p> <p>ตำแหน่งเลขที่ ๑๔๔๕</p> <p>สำนักบริหารพื้นที่อนุรักษ์ที่ ๑</p> <p>ปฏิบัติการสำนักฟื้นฟูและพัฒนาพื้นที่อนุรักษ์</p> | <p>ปฏิบัติงานรับจัดและจัดทำเครื่องหมายแนวเขตบริหาร เพื่อการอนุรักษ์ในพื้นที่อนุรักษ์ ดังนี้</p> <ul style="list-style-type: none"> - อุทยานแห่งชาติเขาน้อย - เขาย่า - อุทยานแห่งชาติน้ำตกลอย | <p>ตรัง</p> <p>นครศรีธรรมราช</p> |
| ๒๖ | นายเรณู อัมพพิณวิวัฒน์ | | | |
| ๒๗ | นายอุดม ร้อยแก้ว | | | |
| ๒๘ | วชิรร้อยตรีสุวิ มีเอกอง | | | <p>ตรัง</p> <p>นครศรีธรรมราช</p> <p style="text-align: right;"><i>nm</i></p> |

บัญชีให้เจ้าหน้าที่ปฏิบัติงานรังวัดและจัดทำเครื่องหมายแนวเขตบริหารเพื่อการอนุรักษ์ ประจำปีงบประมาณ พ.ศ. ๒๕๖๘
 แบบท้ายคำสั่งสำนักฟื้นฟูและพัฒนาพื้นที่อนุรักษ์ ที่ ๗๖ / ๒๕๖๗ ลงวันที่ ๗ พฤศจิกายน พ.ศ. ๒๕๖๗

| ลำดับ | รายชื่อ | ตำแหน่ง/สังกัด | พื้นที่ปฏิบัติงาน | จังหวัด |
|-------|--|--|---|-----------------------|
| ๒๙ | นางชฎา ฤทธิวิสิทธิ์ นางบรรจง รัตนวงศ์ | นายช่างสำรวจชำนาญ ตำแหน่งเลขที่ ๒๕๑๖ ส่วนฟื้นฟูและพัฒนาพื้นที่อนุรักษ์ สำนักบริหารพื้นที่อนุรักษ์ที่ ๒ ภูมิภาคการสำนักฟื้นฟูและพัฒนาพื้นที่อนุรักษ์ ที่หน้าทีวีหน่วย นายช่างสำรวจชำนาญ ตำแหน่งเลขที่ ๒๕๑๔ ส่วนฟื้นฟูและพัฒนาพื้นที่อนุรักษ์ สำนักบริหารพื้นที่อนุรักษ์ที่ ๒ ภูมิภาคการสำนักฟื้นฟูและพัฒนาพื้นที่อนุรักษ์ พนักงนราชการ ตำแหน่งช่างสำรวจ ตำแหน่งเลขที่ ๔๑๕๕ สำนักบริหารพื้นที่อนุรักษ์ที่ ๒ ภูมิภาคการสำนักฟื้นฟูและพัฒนาพื้นที่อนุรักษ์ พนักงนราชการ ตำแหน่งเลขที่ ๔๑๑๔ สำนักบริหารพื้นที่อนุรักษ์ที่ ๒ ภูมิภาคการสำนักฟื้นฟูและพัฒนาพื้นที่อนุรักษ์ | ปฏิบัติงานรังวัดและจัดทำเครื่องหมายแนวเขตบริหาร เพื่อการอนุรักษ์ในพื้นที่อำเภอบุรีรัมย์ ดังนี้ - เขตรักษาพื้นที่สัตว์ป่าคุ้มครองต่างๆ - เขตห้ามล่าสัตว์ป่าเอื้อง | สตูล นครศรีธรรมราช |
| ๓๒ | นางสาวนริศรา ไม้เค | ตำแหน่งนักวิชาการภูมิสารสนเทศ ตำแหน่งเลขที่ ๔๑๑๔ สำนักบริหารพื้นที่อนุรักษ์ที่ ๒ ภูมิภาคการสำนักฟื้นฟูและพัฒนาพื้นที่อนุรักษ์ พนักงนราชการ | | สตูล |

(Handwritten signature)

บัญชีให้เจ้าหน้าที่ปฏิบัติงานรับผิดชอบและจัดทำเครื่องหมายแนวเขตบริหารเพื่อการอนุรักษ์ ประจำปีงบประมาณ พ.ศ. ๒๕๖๘
 แบบท้ายคำสั่งสำนักพัฒนาพื้นที่อนุรักษ์ที่ ๗๖ / ๒๕๖๗ ลงวันที่ ๗ พฤศจิกายน พ.ศ. ๒๕๖๗

| ลำดับ | รายชื่อ | ตำแหน่ง/สังกัด | พื้นที่ปฏิบัติงาน | จังหวัด |
|-------|----------------------------|--|---|----------------------------|
| ๓๓ | นายอภิรักษ์ สัมฤทธิ์ธรรม | นายช่างสำรวจชำนาญงาน ตำแหน่งเลขที่ ๑๗๕๑ | ปฏิบัติงานรับผิดชอบจัดทำเครื่องหมายแนวเขตบริหาร เพื่อการอนุรักษ์ในพื้นที่อนุรักษ์ ดังนี้ | เชียงใหม่ |
| ๓๔ | นายพงษ์ศักดิ์ ใจรักพันธุ์ | ส่วนพัฒนาพื้นที่อนุรักษ์ สำนักงานบริหารพื้นที่อนุรักษ์ที่ ๗ ปฏิบัติราชการสำนักพัฒนาพื้นที่อนุรักษ์ ที่เจ้าหน้าที่รัฐวิสาหกิจ พนักงานราชการ | - อุทยานแห่งชาติออบหลวง - อุทยานแห่งชาติตอมยาลอง - เขตรักษาพันธุ์สัตว์ป่าอโยธยาช้าง | พะเยา และเชียงราย พะเยา |
| ๓๕ | นางสาวณัฐภัทรใจ อังศรีธรรม | ตำแหน่งเลขที่ ๑๒๖๗๑๖ สำนักงานบริหารพื้นที่อนุรักษ์ที่ ๗ ปฏิบัติราชการสำนักพัฒนาพื้นที่อนุรักษ์ พนักงานราชการ | ตำแหน่งเลขที่ ๑๒๖๗๑๖ สำนักงานบริหารพื้นที่อนุรักษ์ที่ ๗ ปฏิบัติราชการสำนักพัฒนาพื้นที่อนุรักษ์ พนักงานราชการ | |
| ๓๖ | นางสาววิไล บ้านพิมพ์ | ตำแหน่งเลขที่ ๑๓๖๐๑๐ สำนักงานบริหารพื้นที่อนุรักษ์ที่ ๗ ปฏิบัติราชการสำนักพัฒนาพื้นที่อนุรักษ์ พนักงานราชการ | ตำแหน่งเลขที่ ๑๓๖๐๑๐ สำนักงานบริหารพื้นที่อนุรักษ์ที่ ๗ ปฏิบัติราชการสำนักพัฒนาพื้นที่อนุรักษ์ พนักงานราชการ | |

(Signature)

บัญชีให้เจ้าหน้าที่ปฏิบัติงานรับจัดและจัดทำเครื่องหมายเขตบริหารเพื่อการอนุรักษ์ ประจำปีงบประมาณ พ.ศ. ๒๕๖๔
แบบท้ายคำสั่งสำนักพัฒนาพื้นที่อนุรักษ์ ที่ ๗๖ / ๒๕๖๗ ลงวันที่ ๗ พฤศจิกายน พ.ศ. ๒๕๖๗

| ลำดับ | รายชื่อ | ตำแหน่ง/สังกัด | พื้นที่ปฏิบัติงาน | จังหวัด |
|-------|----------------------|--|--|---|
| ๓๗ | นางสุพชชาติ จิตสว่าง | นายช่างสำรวจชำนาญงาน ตำแหน่งเลขที่ ๓๓๖๐ ส่วนที่น้ำพุและพัฒนาพื้นที่อนุรักษ์ สำนักบริหารพื้นที่อนุรักษ์ที่ ๑๐ ปฏิบัติการสำนักงานที่น้ำพุและพัฒนาพื้นที่อนุรักษ์ ที่หน้าวัดหัวน้ำสาย พนักงานราชการ | ปฏิบัติงานรับจัดและจัดทำเครื่องหมายเขตบริหาร เพื่อการอนุรักษ์ในพื้นที่ป่าอนุรักษ์ ดังนี้ - อุทยานแห่งชาติทุ่งแสลงหลวง - อุทยานแห่งชาติเขื่อนศรีนครินทร์ - อุทยานแห่งชาติภูพาน - เขตห้ามล่าสัตว์ป่าถ้ำผาน้ำทิพย์ | พิษณุโลก กาญจนบุรี สกลนคร มุกดาหาร |
| ๓๘ | นางสาวกนกรรณ ทิพทวี | พนักงานวิชาการ ตำแหน่งนักวิชาการภูมิสารสนเทศ ตำแหน่งเลขที่ ๓๔๑๕ สำนักบริหารพื้นที่อนุรักษ์ที่ ๑๐ | | |
| ๓๙ | นายสัญญา จำปาน้อย | ปฏิบัติการสำนักงานที่น้ำพุและพัฒนาพื้นที่อนุรักษ์ พนักงานราชการ ตำแหน่งพนักงานพิทักษ์ป่า ตำแหน่งเลขที่ ๖๑๙๔ สำนักบริหารพื้นที่อนุรักษ์ที่ ๑๐ ปฏิบัติการสำนักงานที่น้ำพุและพัฒนาพื้นที่อนุรักษ์ พนักงานราชการ | | |
| ๔๐ | นายสุรัชย์ บริกุล | ตำแหน่งพนักงานพิทักษ์ป่า ตำแหน่งเลขที่ ๖๐๖๖ สำนักบริหารพื้นที่อนุรักษ์ที่ ๑๐ ปฏิบัติการสำนักงานที่น้ำพุและพัฒนาพื้นที่อนุรักษ์ | | |

Handwritten signature


บัญชีเจ้าหน้าทีปฏิบัติงานรังวัดและจัดทำเครื่องหมายแนวเขตบริหารเพื่อการอนุรักษ์ ประจำปีงบประมาณ พ.ศ. ๒๕๖๘
แบบท้ายคำสั่งสำนักฟื้นฟูและพัฒนาพื้นที่อนุรักษ์ ที่ ๗๖ / ๒๕๖๗ ลงวันที่ ๗ พฤศจิกายน พ.ศ. ๒๕๖๗

| ลำดับ | รายชื่อ | ตำแหน่ง/สังกัด | พื้นที่ปฏิบัติงาน | จังหวัด |
|-------|-------------------------------|---|--|---|
| ๔๑ | นายภูษิต ยงธิดาร | นายช่างสำรวจปฏิบัติงาน ตำแหน่งเลขที่ ๓๓๕๖ ส่วนฟื้นฟูและพัฒนาพื้นที่อนุรักษ์ สำนักบริหารพื้นที่อนุรักษ์ที่ ๑๐ ปฏิบัติการสำหรับพื้นที่อนุรักษ์ ทำหน้าที่หัวหน้าสาย พนักงานขับรถยนต์ ระดับ ส ๒/หัวหน้า ตำแหน่งเลขที่ ๓๗๐๕ สำนักบริหารพื้นที่อนุรักษ์ที่ ๑๐ | ปฏิบัติงานรังวัดและจัดทำเครื่องหมายแนวเขตบริหาร เพื่อการอนุรักษ์ในพื้นที่ป่าอนุรักษ์ ดังนี้ - อุทยานแห่งชาติกุยบุรี - อุทยานแห่งชาติภูผายล - อุทยานแห่งชาติห้วยน้ำดัง - อุทยานแห่งชาติดอยหลวง - เขตรักษาพันธุ์สัตว์ป่าเชียงดาว | อำนาจเจริญ มุกดาหาร เชียงใหม่ เชียงราย และลำปาง เชียงใหม่ |
| ๔๒ | นายพิชิต ฟ่องเสียง | ปฏิบัติการสำนักฟื้นฟูและพัฒนาพื้นที่อนุรักษ์ ทำหน้าที่หัวหน้าสาย พนักงานขับรถยนต์ ระดับ ส ๒/หัวหน้า ตำแหน่งเลขที่ ๓๗๐๕ สำนักบริหารพื้นที่อนุรักษ์ที่ ๑๐ | | |
| ๔๓ | นายวันชนะ ไชยพันธ์ | ปฏิบัติการสำนักฟื้นฟูและพัฒนาพื้นที่อนุรักษ์ พนักงานราชการ ตำแหน่งพนักงานพิทักษ์ป่า ตำแหน่งเลขที่ ๕๒๕๐ สำนักบริหารพื้นที่อนุรักษ์ที่ ๑๐ | | |
| ๔๔ | ว่าที่ร้อยตรีหญิงรัฐญา พานศรี | ปฏิบัติการสำนักฟื้นฟูและพัฒนาพื้นที่อนุรักษ์ พนักงานราชการ ตำแหน่งพนักงานพิทักษ์ป่า ตำแหน่งเลขที่ ๕๒๓๗ สำนักบริหารพื้นที่อนุรักษ์ที่ ๑๐ ปฏิบัติการสำนักฟื้นฟูและพัฒนาพื้นที่อนุรักษ์ | | |



บัญชีเจ้าหน้าทีปฏิบัติงานรังวัดและจัดทำเครื่องหมาแนวเขตบริหารเพื่อการอนุรักษ์ ประจำปีงบประมาณ พ.ศ. ๒๕๖๘
 แบบท้ายคำคำสั่งสำนักฟื้นฟูและพัฒนาพื้นที่อนุรักษ์ ที่ ๗๖ / ๒๕๖๗ ลงวันที่ ๗ พฤศจิกายน พ.ศ. ๒๕๖๗

| ลำดับ | รายชื่อ | ตำแหน่ง/สังกัด | พื้นที่ปฏิบัติงาน | จังหวัด |
|---------------------------|--|--|--|---------------|
| ๔๕ นายสุทิน อุนนุตร | นายช่างสำรวจชำนาญงาน ตำแหน่งเลขที่ ๔๑๓๖ ส่วนฟื้นฟูและพัฒนาพื้นที่อนุรักษ์ สำนักบริหารพื้นที่อนุรักษ์ที่ ๑๓ ปฏิบัติราชการสำนักฟื้นฟูและพัฒนาพื้นที่อนุรักษ์ จังหวัดบุรีรัมย์ | นายช่างสำรวจชำนาญงาน ตำแหน่งเลขที่ ๔๑๓๖ ส่วนฟื้นฟูและพัฒนาพื้นที่อนุรักษ์ สำนักบริหารพื้นที่อนุรักษ์ที่ ๑๓ ปฏิบัติราชการสำนักฟื้นฟูและพัฒนาพื้นที่อนุรักษ์ จังหวัดบุรีรัมย์ | ปฏิบัติงานรังวัดและจัดทำเครื่องหมาแนวเขตบริหาร เพื่อการอนุรักษ์ในพื้นที่อนุรักษ์ ดังนี้ - อุทยานแห่งชาติดอยภูคา - อุทยานแห่งชาติดอยหลวง | น่าน ลำปาง |
| ๔๖ นายเอกรินทร์ คุ้มเมือง | นายช่างสำรวจชำนาญงาน ตำแหน่งเลขที่ ๔๑๓๑ ส่วนฟื้นฟูและพัฒนาพื้นที่อนุรักษ์ สำนักบริหารพื้นที่อนุรักษ์ที่ ๑๓ ปฏิบัติราชการสำนักฟื้นฟูและพัฒนาพื้นที่อนุรักษ์ จังหวัดบุรีรัมย์ | นายช่างสำรวจปฏิบัติงาน ตำแหน่งเลขที่ ๔๑๓๑ ส่วนฟื้นฟูและพัฒนาพื้นที่อนุรักษ์ สำนักบริหารพื้นที่อนุรักษ์ที่ ๑๓ ปฏิบัติราชการสำนักฟื้นฟูและพัฒนาพื้นที่อนุรักษ์ จังหวัดบุรีรัมย์ | ปฏิบัติงานรังวัดและจัดทำเครื่องหมาแนวเขตบริหาร เพื่อการอนุรักษ์ในพื้นที่อนุรักษ์ ดังนี้ - อุทยานแห่งชาติดอยภูคา - อุทยานแห่งชาติดอยหลวง | น่าน ลำปาง |
| ๔๗ นายทรงภพ สอนดีกุล | นายช่างสำรวจชำนาญงาน ตำแหน่งเลขที่ ๘๐๓๕ สำนักบริหารพื้นที่อนุรักษ์ที่ ๑๓ ปฏิบัติราชการสำนักฟื้นฟูและพัฒนาพื้นที่อนุรักษ์ พม่า | นายช่างสำรวจชำนาญงาน ตำแหน่งเลขที่ ๘๐๓๕ สำนักบริหารพื้นที่อนุรักษ์ที่ ๑๓ ปฏิบัติราชการสำนักฟื้นฟูและพัฒนาพื้นที่อนุรักษ์ พม่า | ปฏิบัติงานรังวัดและจัดทำเครื่องหมาแนวเขตบริหาร เพื่อการอนุรักษ์ในพื้นที่อนุรักษ์ ดังนี้ - อุทยานแห่งชาติดอยภูคา - อุทยานแห่งชาติดอยหลวง | น่าน ลำปาง |



บัญชีให้เจ้าหน้าที่ไปปฏิบัติงานรังวัดและจัดทำเครื่องหมายแนวเขตบริหารเพื่อการอนุรักษ์ ประจำปีงบประมาณ พ.ศ. ๒๕๖๘
แบบท้ายคำสั่งสำนักพัฒนาพื้นที่อนุรักษ์ที่ ๗ / ๒๕๖๗ ลงวันที่ ๗ พฤศจิกายน พ.ศ. ๒๕๖๗

| ลำดับ | รายชื่อ | ตำแหน่ง/สังกัด | พื้นที่ปฏิบัติงาน | จังหวัด |
|-------|--|--|--|-------------------|
| ๔๙ | นายสุวิทย์ วัฒนศิริ นายวิวัฒน์ วัฒนศิริ | นายช่างสำรวจชำนาญงาน ตำแหน่งเลขที่ ๔๔๑๖ ส่วนพื้นที่และพัฒนาพื้นที่อนุรักษ์ สำนักอนุรักษ์พื้นที่อนุรักษ์ที่ ๑๔ ปฏิบัติราชการสังกัดพื้นที่และพัฒนาพื้นที่อนุรักษ์ ที่อำเภอที่วังสมบูรณ์ พนักงานสอบสวน ระดับ ๒ ที่แหล่งเลขที่ ๔๗๑๖ สำนักบริหารพื้นที่อนุรักษ์ที่ ๑๔ ปฏิบัติราชการสังกัดพื้นที่และพัฒนาพื้นที่อนุรักษ์ พนักงานราชการ | ปฏิบัติงานรังวัดและจัดทำเครื่องหมายแนวเขตบริหารเพื่อการอนุรักษ์ในพื้นที่อนุรักษ์ ดังนี้ - อุทยานแห่งชาติขุนพลวอ - เขตรักษาพื้นที่สัตว์ป่าและต้น - อนุรักษ์พื้นที่น้ำดีศรีประจักษ์ | ตาก ตาก ตาก |
| ๕๐ | นายสมพร เกษมรัตน์ | พนักงานราชการ | | |
| ๕๑ | นายสุวิทย์ วัฒนศิริ นายวิวัฒน์ วัฒนศิริ | พนักงานราชการ ตำแหน่งเลขที่ ๕๗๑๖ สำนักบริหารพื้นที่อนุรักษ์ที่ ๑๔ ปฏิบัติราชการสังกัดพื้นที่และพัฒนาพื้นที่อนุรักษ์ พนักงานราชการ ตำแหน่งพนักงานพื้นที่กยบ ตำแหน่งเลขที่ ๕๖๑๖ สำนักบริหารพื้นที่อนุรักษ์ที่ ๑๔ ปฏิบัติราชการสังกัดพื้นที่และพัฒนาพื้นที่อนุรักษ์ | | ตาก |

(Signature)


บัญชีให้เจ้าหน้าที่ปฏิบัติงานรับจัดและจัดทำเครื่องหมายแนวเขตบริหารเพื่อการอนุรักษ์ ประจำปีงบประมาณ พ.ศ. ๒๕๖๘
แนบท้ายคำสั่งสำนักฟื้นฟูและพัฒนาพื้นที่อนุรักษ์ที่ ๗๖ / ๒๕๖๗ ลงวันที่ ๗ พฤศจิกายน พ.ศ. ๒๕๖๗

| ลำดับ | รายชื่อ | ตำแหน่ง/สังกัด | พื้นที่ปฏิบัติงาน | จังหวัด |
|-------|-------------------|---|---|-------------------|
| ๕๓ | นายอุษณ วีรชัยนุช | นายช่างสำรวจชำนาญงาน ตำแหน่งเลขที่ ๔๔๑๕ ส่วนฟื้นฟูและพัฒนาพื้นที่อนุรักษ์ สำนักบริหารพื้นที่อนุรักษ์ที่ ๑๕ | ปฏิบัติงานรับจัดและจัดทำเครื่องหมายแนวเขตบริหารเพื่อการอนุรักษ์ในพื้นที่อนุรักษ์ - อุทยานแห่งชาติขุนพะวอ - เขตรักษาพันธุ์สัตว์ป่าแม่ตื่น - เขตรักษาพันธุ์สัตว์ป่าอุ้มผาง | ตาก ตาก ตาก |
| ๕๔ | นายอาทร ธรรม์ศรี | นักวิชาการสำรวจ ตำแหน่งเลขที่ ๑๐๑๐๔ | ปฏิบัติงานรับจัดและจัดทำเครื่องหมายแนวเขตบริหารเพื่อการอนุรักษ์ในพื้นที่อนุรักษ์ - เขตรักษาพันธุ์สัตว์ป่าอุ้มผาง | |
| ๕๕ | นายณรงค์ ใจดี | นักวิชาการสำรวจ ตำแหน่งเลขที่ ๑๐๑๐๔ | ปฏิบัติงานรับจัดและจัดทำเครื่องหมายแนวเขตบริหารเพื่อการอนุรักษ์ในพื้นที่อนุรักษ์ - เขตรักษาพันธุ์สัตว์ป่าอุ้มผาง | |
| ๕๖ | นายธนกร ศรีโพธิ์ | นักวิชาการสำรวจ ตำแหน่งเลขที่ ๑๐๑๐๔ | ปฏิบัติงานรับจัดและจัดทำเครื่องหมายแนวเขตบริหารเพื่อการอนุรักษ์ในพื้นที่อนุรักษ์ - เขตรักษาพันธุ์สัตว์ป่าอุ้มผาง | |

awt


บัญชีให้เจ้าหน้าที่ไปปฏิบัติงานรังวัดและจัดทำเครื่องหมายแนวเขตบริหารเพื่อการอนุรักษ์ ประจำปีงบประมาณ พ.ศ. ๒๕๖๘
แบบท้ายคำสั่งสำนักฟื้นฟูและพัฒนาพื้นที่อนุรักษ์ ที่ ๗๖ / ๒๕๖๗ ลงวันที่ ๗ พฤศจิกายน พ.ศ. ๒๕๖๗

| ลำดับ | รายชื่อ | ตำแหน่ง/สังกัด | พื้นที่ปฏิบัติงาน | จังหวัด |
|---------------------|-----------------------|--|---|-------------------------|
| ๓๑ | นายสุเทพ แก้วทองหล่อ | พนักงานราชการ ตำแหน่งพนักงานขับเครื่องจักรกลขนาดเบา ตำแหน่งเลขที่ ๕๐๕๑ | | |
| ๓๒ | นางสาวพิศวี ลำดับวงศ์ | พนักงานราชการ ตำแหน่งเจ้าหน้าที่บริหารงานทั่วไป ตำแหน่งเลขที่ ๕๖๕ | | |
| สายปฏิบัติงานที่ ๑๙ | นายสิริเดช ใจเดช | นายช่างสำรวจชำนาญงาน ตำแหน่งเลขที่ ๕๓๔ | ปฏิบัติงานรังวัดและจัดทำเครื่องหมายแนวเขตบริหาร เพื่อการอนุรักษ์ในพื้นที่อนุรักษ์ ดังนี้ - อุทยานแห่งชาติตอยุกคา - เขตรักษาพันธุ์สัตว์ป่าอุทยานเสด็จในกรม กรมหลวงชุมพร ด้านทิศเหนือ | น่าน ประจวบคีรีขันธ์ |
| ๓๔ | นายรัตพล ตาวลอย | ตำแหน่งที่หัวหน้าสาย นายช่างเครื่องกลปฏิบัติงาน ตำแหน่งเลขที่ ๕๖๘ | ศูนย์ปฏิบัติการรังวัดที่ดินและวิศวกรรมป่าไม้ ที่ ๓ (พิษณุโลก) สำนักฟื้นฟูและพัฒนาพื้นที่อนุรักษ์ | |
| ๓๕ | นายอุธร ยินตน | พนักงานราชการ ตำแหน่งพนักงานขับเครื่องจักรกลขนาดเบา ตำแหน่งเลขที่ ๕๐๕๒ | สำนักฟื้นฟูและพัฒนาพื้นที่อนุรักษ์ | |



บัญชีให้เจ้าหน้าที่ปฏิบัติงานรับจัดและจัดทำเครื่องหมายแนวเขตบริหารเพื่อการอนุรักษ์ ประจำปีงบประมาณ พ.ศ. ๒๕๖๘
แบบท้ายคำสั่งสำนักพัฒนาพื้นที่อนุรักษ์ที่ ๗ / ๒๕๖๗ ลงวันที่ ๗ พฤศจิกายน พ.ศ. ๒๕๖๗

| ลำดับ | รายชื่อ | ตำแหน่ง/สังกัด | พื้นที่ปฏิบัติงาน | จังหวัด |
|-------|--------------------------|---|--|-------------------------------------|
| ๕๓ | นายชัชวาลย์ จันทร์ฉาย | นายช่างสำรวจช่างควบคุม ตำแหน่งเลขที่ ๕๘๕๙ สำนักพัฒนาพื้นที่อนุรักษ์ สำนักบริหารพื้นที่อนุรักษ์ที่ ๑๖ ปฏิบัติการสถานีพัฒนาพื้นที่อนุรักษ์ จังหวัดน่านที่วพ.๗๖ | ปฏิบัติงานรับจัดและจัดทำเครื่องหมายแนวเขตบริหาร เพื่อการอนุรักษ์ในพื้นที่อำเภอสุโขทัย ดังนี้ - อุทยานแห่งชาติออบหลวง - อุทยานแห่งชาติดอยสุเทพ - ๒๖ - เขตรักษาพันธุ์สัตว์ป่าละมิง | เชียงใหม่ เชียงใหม่ เชียงใหม่ |
| ๕๔ | นางจตุรดี สิงแก้ว | นายช่างสำรวจบัญชี ตำแหน่งเลขที่ ๕๘๖๗ สำนักพัฒนาพื้นที่อนุรักษ์ ปฏิบัติการสถานีพัฒนาพื้นที่อนุรักษ์ จังหวัดน่านที่วพ.๗๖ | ปฏิบัติงานรับจัดและจัดทำเครื่องหมายแนวเขตบริหาร เพื่อการอนุรักษ์ในพื้นที่อำเภอสุโขทัย ดังนี้ - อุทยานแห่งชาติออบหลวง - อุทยานแห่งชาติดอยสุเทพ - ๒๖ - เขตรักษาพันธุ์สัตว์ป่าละมิง | เชียงใหม่ เชียงใหม่ เชียงใหม่ |
| ๕๕ | นายสุวิทย์ อธิราชกุล | พนักงานราชการ ตำแหน่งเลขที่ ๕๘๖๘ สำนักพัฒนาพื้นที่อนุรักษ์ ปฏิบัติการสถานีพัฒนาพื้นที่อนุรักษ์ จังหวัดน่านที่วพ.๗๖ | ปฏิบัติงานรับจัดและจัดทำเครื่องหมายแนวเขตบริหาร เพื่อการอนุรักษ์ในพื้นที่อำเภอสุโขทัย ดังนี้ - อุทยานแห่งชาติออบหลวง - อุทยานแห่งชาติดอยสุเทพ - ๒๖ - เขตรักษาพันธุ์สัตว์ป่าละมิง | เชียงใหม่ เชียงใหม่ เชียงใหม่ |
| ๖๐ | นางสาวรุ่งตะวัน ธรรมะวาร | พนักงานราชการ ตำแหน่งเลขที่ ๑๐๘๗๗ สำนักบริหารพื้นที่อนุรักษ์ที่ ๑๖ ปฏิบัติการสถานีพัฒนาพื้นที่อนุรักษ์ จังหวัดน่านที่วพ.๗๖ | ปฏิบัติงานรับจัดและจัดทำเครื่องหมายแนวเขตบริหาร เพื่อการอนุรักษ์ในพื้นที่อำเภอสุโขทัย ดังนี้ - อุทยานแห่งชาติออบหลวง - อุทยานแห่งชาติดอยสุเทพ - ๒๖ - เขตรักษาพันธุ์สัตว์ป่าละมิง | เชียงใหม่ เชียงใหม่ เชียงใหม่ |




บัญชีให้เจ้าหน้าที่ไปปฏิบัติงานรัฐและจัดทำเครื่องหมายเขตบริหารเพื่อการอนุรักษ์ ประจำปีงบประมาณ พ.ศ. ๒๕๖๘
 แบบท้ายคำสั่งสำนักฟื้นฟูและพัฒนาพื้นที่อนุรักษ์ ที่ ๗๖ / ๒๕๖๗ ลงวันที่ ๗ พฤศจิกายน พ.ศ. ๒๕๖๗

| ลำดับ | รายชื่อ | ตำแหน่ง/สังกัด | พื้นที่ปฏิบัติงาน | จังหวัด |
|--|---|---|---|-------------------------------------|
| ๖๕ นายฤกษ์ แสงอาทิตย์ | พนักงานราชการ ตำแหน่งผู้ตรวจการภูมิสารสนเทศ ตำแหน่งลงเลขที่ ๑๐๓๖๒ | พนักงานราชการ ตำแหน่งผู้ตรวจการพื้นที่อนุรักษ์ที่ ๑๖ สำนักงานส่งเสริมวิสาหกิจ | ปฏิบัติงานรัฐและจัดทำเครื่องหมายเขตบริหารเพื่อการอนุรักษ์ในพื้นที่อนุรักษ์ ดังนี้ | เชียงใหม่ เชียงใหม่ เชียงใหม่ |
| สายปฏิบัติงานที่ ๑๗ นายบุญพงศ์ พันธุ์ชงู | พนักงานราชการ ตำแหน่งผู้ตรวจการภูมิสารสนเทศ ตำแหน่งลงเลขที่ ๑๐๓๖๒ | พนักงานราชการ ตำแหน่งผู้ตรวจการพื้นที่อนุรักษ์ที่ ๑๖ สำนักงานส่งเสริมวิสาหกิจ | ปฏิบัติงานรัฐและจัดทำเครื่องหมายเขตบริหารเพื่อการอนุรักษ์ในพื้นที่อนุรักษ์ ดังนี้ | เชียงใหม่ เชียงใหม่ เชียงใหม่ |
| ๖๖ นายวรมิตร มิ่งศรีสุข | พนักงานราชการ ตำแหน่งผู้ตรวจการภูมิสารสนเทศ ตำแหน่งลงเลขที่ ๑๐๓๖๒ | พนักงานราชการ ตำแหน่งผู้ตรวจการพื้นที่อนุรักษ์ที่ ๑๖ สำนักงานส่งเสริมวิสาหกิจ | ปฏิบัติงานรัฐและจัดทำเครื่องหมายเขตบริหารเพื่อการอนุรักษ์ในพื้นที่อนุรักษ์ ดังนี้ | เชียงใหม่ |


(Signature)

บัญชีให้เจ้าหน้าที่ไปปฏิบัติงานรังวัดและจัดทำเครื่องหมายแนวเขตบริหารเพื่อการอนุรักษ์ ประจำปีงบประมาณ พ.ศ. ๒๕๖๘
แบบท้ายคำสั่งสำนักพัฒนาพื้นที่อนุรักษ์ที่ ๗๖ / ๒๕๖๗ ลงวันที่ ๗ พฤศจิกายน พ.ศ. ๒๕๖๗

| ลำดับ | รายชื่อ | ตำแหน่ง/สังกัด | พื้นที่ปฏิบัติงาน | จังหวัด |
|---------------------|-------------------------|--|---|---|
| ๖๗ | นางสาวสุริยาภรณ์ บุญชุม | พนักงานราชการ ตำแหน่งพนักงานพิทักษ์ป่า ตำแหน่งเลขที่ ๑๐๐๒ สำนักบริหารพื้นที่อนุรักษ์ที่ ๑๖ ปฏิบัติการสำหรับบริหารพื้นที่อนุรักษ์ที่ ๑๖ สาขาแม่สะเรียง ปฏิบัติการสำหรับพื้นที่ฟูและพัฒนาพื้นที่อนุรักษ์ พนักงานราชการ ตำแหน่งพนักงานพิทักษ์ป่า ตำแหน่งเลขที่ ๖๐๕๐ | | |
| ๖๘ | นายนิรภัช แก้วธัญ | สำนักบริหารพื้นที่อนุรักษ์ที่ ๑๖ ปฏิบัติการสำหรับบริหารพื้นที่อนุรักษ์ที่ ๑๖ สาขาแม่สะเรียง ปฏิบัติการสำหรับพื้นที่ฟูและพัฒนาพื้นที่อนุรักษ์ | | |
| สายปฏิบัติงานที่ ๑๘ | นางสาวชนิษฐา เถลิมา | นายช่างโยธาช่างงาน ตำแหน่งเลขที่ ๕๗๘ ส่วนพัฒนาการวิศวกรรมไม้ สำนักพื้นที่ฟูและพัฒนาพื้นที่อนุรักษ์ ทำหน้าที่หัวหน้าสาย พนักงานราชการ ตำแหน่งพนักงานขับเครื่องจักรกลขนาดเบา ตำแหน่งเลขที่ ๕๒๑ สำนักพื้นที่ฟูและพัฒนาพื้นที่อนุรักษ์ | ปฏิบัติงานรังวัดและจัดทำเครื่องหมายแนวเขตบริหาร เพื่อการอนุรักษ์ในพื้นที่ป่าอนุรักษ์ ดังนี้ - อุทยานแห่งชาติคลองวังเจ้า - เขตรักษาพันธุ์สัตว์ป่าเชียงดาว | กำแพงเพชร เชียงใหม่ |
| ๗๐ | นายสำราญ สุวรรณพรม | | |  |

บัญชีให้เจ้าหน้าที่ปฏิบัติงานรับผิดชอบและจัดทำเครื่องหมายแนวเขตบริหารเพื่อการอนุรักษ์ ประจำปีงบประมาณ พ.ศ. ๒๕๖๘
แบบท้ายคำสั่งสำนักฟื้นฟูและพัฒนาพื้นที่อนุรักษ์ ที่ ๓๖ / ๒๕๖๗ ลงวันที่ ๗ พฤศจิกายน พ.ศ. ๒๕๖๗

| ลำดับ | รายชื่อ | ตำแหน่ง/สังกัด | พื้นที่ปฏิบัติงาน | จังหวัด |
|--|---|---|---|-------------------------|
| ๓๑ | นายสุเทพ แก้วทองหล่อ | พนักงานราชการ ตำแหน่งพนักงานขับเครื่องจักรกลขนาดเบา ตำแหน่งเลขที่ ๕๐๕๑ สำนักฟื้นฟูและพัฒนาพื้นที่อนุรักษ์ พนักงานราชการ | | |
| ๓๒ | นางสาวทิพศวี ลำดับวงศ์ | ตำแหน่งเจ้าหน้าที่บริหารงานทั่วไป ตำแหน่งเลขที่ ๕๐๕๕ สำนักฟื้นฟูและพัฒนาพื้นที่อนุรักษ์ | | |
| สายปฏิบัติงานที่ ๑๙ ๓๓ นายสิริเดช ใจเดช | นายช่างสำรวจชำนาญงาน ตำแหน่งเลขที่ ๕๓๔ | ศูนย์ปฏิบัติการรังวัดที่ดินและวิศวกรรมป่าไม้ ที่ ๓ (พิษณุโลก) สำนักฟื้นฟูและพัฒนาพื้นที่อนุรักษ์ หัวหน้าทีมวัดหมื่นสาย | ปฏิบัติงานรังวัดและจัดทำเครื่องหมายแนวเขตบริหาร เพื่อการอนุรักษ์ในพื้นที่บ้านนุรักษ์ ดังนี้ - อุทยานแห่งชาติตอยอดดา - เขตรักษาพื้นที่สัตว์ป่าอุทยานเสด็จในกรม กรมหลวงชุมพร ด้านทิศเหนือ | น่าน ประจวบคีรีขันธ์ |
| ๓๔ | นายรัตพล ตกวอลอย | นายช่างเครื่องกลปฏิบัติงาน ตำแหน่งเลขที่ ๕๖๘ | | |
| ๓๕ | นายอุธร ปิ่นตัน | พนักงานราชการ ตำแหน่งพนักงานขับเครื่องจักรกลขนาดเบา ตำแหน่งเลขที่ ๕๐๕๒ สำนักฟื้นฟูและพัฒนาพื้นที่อนุรักษ์ | ศูนย์ปฏิบัติการรังวัดที่ดินและวิศวกรรมป่าไม้ ที่ ๓ (พิษณุโลก) สำนักฟื้นฟูและพัฒนาพื้นที่อนุรักษ์ | |




บัญชีให้เจ้าหน้าที่ไปปฏิบัติงานรังวัดและจัดทำเครื่องหมายแนวเขตบริหารเพื่อการอนุรักษ์ ประจำปีงบประมาณ พ.ศ. ๒๕๖๔
แบบท้ายคำสั่งสำนักฟื้นฟูและพัฒนาพื้นที่อนุรักษ์ ที่ ๗๖ / ๒๕๖๗ ลงวันที่ ๗ พฤศจิกายน พ.ศ. ๒๕๖๗

| ลำดับ | รายชื่อ | ตำแหน่ง/สังกัด | พื้นที่ปฏิบัติงาน | จังหวัด |
|-------|-------------------------|---|--|-------------------------|
| ๗๖ | นายศราวุธ ขมภูณาวัดน์ | พนักงานราชการ ตำแหน่งพนักงานขับเครื่องจักรกลขนาดเบา ตำแหน่งเลขที่ ๕๒๕ สำนักฟื้นฟูและพัฒนาพื้นที่อนุรักษ์ | ปฏิบัติงานรังวัดและจัดทำเครื่องหมายแนวเขตบริหาร เพื่อการอนุรักษ์ในพื้นที่ป่าอนุรักษ์ ดังนี้ - อุทยานแห่งชาติคลองวังเจ้า - อุทยานแห่งชาติสาละวิน | กำแพงเพชร แม่ฮ่องสอน |
| ๗๗ | นายพรเลิศ คະซุนรัมย์ | นายช่างโยธาชำนาญงาน ตำแหน่งเลขที่ ๕๘๒ ศูนย์ปฏิบัติการรังวัดที่ดินและวิศวกรรมป่าไม้ ที่ ๖ (ปราจีนบุรี) สำนักฟื้นฟูและพัฒนาพื้นที่อนุรักษ์ | ทำหน้าที่หัวหน้าสาย พนักงานราชการ ตำแหน่งพนักงานขับเครื่องจักรกลขนาดเบา ตำแหน่งเลขที่ ๕๓๔ สำนักฟื้นฟูและพัฒนาพื้นที่อนุรักษ์ | |
| ๗๘ | นายบุญชา ภิจรธรรม | พนักงานราชการ ตำแหน่งพนักงานขับเครื่องจักรกลขนาดเบา ตำแหน่งเลขที่ ๕๒๔ สำนักฟื้นฟูและพัฒนาพื้นที่อนุรักษ์ | พนักงานราชการ ตำแหน่งพนักงานขับเครื่องจักรกลขนาดเบา ตำแหน่งเลขที่ ๕๒๔ สำนักฟื้นฟูและพัฒนาพื้นที่อนุรักษ์ | |
| ๗๙ | นายโรจน์ เขยสูงเนิน | พนักงานราชการ ตำแหน่งเจ้าหน้าที่บันทึกข้อมูล ตำแหน่งเลขที่ ๖๓๐ สำนักฟื้นฟูและพัฒนาพื้นที่อนุรักษ์ | พนักงานราชการ ตำแหน่งเจ้าหน้าที่บันทึกข้อมูล ตำแหน่งเลขที่ ๖๓๐ สำนักฟื้นฟูและพัฒนาพื้นที่อนุรักษ์ | |
| ๘๐ | นางสาวดารณี ศิลประเสริฐ | | | |



บัญชีให้เจ้าหน้าที่ปฏิบัติงานรังวัดและจัดทำเครื่องหมายแนวเขตบริหารเพื่อการอนุรักษ์ ประจำปีงบประมาณ พ.ศ. ๒๕๖๘
แบบท้ายคำสั่งสำนักพัฒนาพื้นที่อนุรักษ์ ที่ ๗๖ / ๒๕๖๗ ลงวันที่ ๗ พฤศจิกายน พ.ศ. ๒๕๖๗

| ลำดับ | รายชื่อ | ตำแหน่ง/สังกัด | พื้นที่ปฏิบัติงาน | จังหวัด |
|-------|----------------------------|---|--|--|
| ๘๑ | นายบุญศักดิ์ ศรีวิชาสร้อย | นายช่างเทคนิคชำนาญงาน ตำแหน่งเลขที่ ๕๕๓ ส่วนพัฒนาวิศวกรรมป่าไม้ สำนักฟื้นฟูและพัฒนาพื้นที่อนุรักษ์ ทำหน้าที่หัวหน้าสาย พนักงานราชการ | ปฏิบัติงานรังวัดและจัดทำเครื่องหมายแนวเขตบริหาร เพื่อการอนุรักษ์ในพื้นที่ป่าอนุรักษ์ ดังนี้ - อุทยานแห่งชาติเขาหลวง - อุทยานแห่งชาติเขาน้ำค้าง - เขตรักษาพันธุ์สัตว์ป่าควนแม่ยายหมอน | นครศรีธรรมราช สงขลา ชุมพร และระนอง |
| ๘๒ | นายสรสิทธิ์ ประดุงมณีพันธ์ | ตำแหน่งนายช่างสำรวจ ตำแหน่งเลขที่ ๘๒๘ ส่วนพัฒนาวิศวกรรมป่าไม้ | | |
| ๘๓ | นายวัชรพร บลิมทรัพย์ | สำนักฟื้นฟูและพัฒนาพื้นที่อนุรักษ์ พนักงานราชการ ตำแหน่งนักวิชาการป่าไม้ ตำแหน่งเลขที่ ๗๘๕ | | |
| ๘๔ | นายคงสิน ไพโรพฤกษ์ | พนักงานราชการ ตำแหน่งเลขที่ ๕๒๗ สำนักฟื้นฟูและพัฒนาพื้นที่อนุรักษ์ | | |




บัญชีให้เจ้าหน้าที่ไปปฏิบัติงานรังวัดและจัดทำเครื่องหมายแนวเขตบริหารเพื่อการอนุรักษ์ ประจำปีงบประมาณ พ.ศ. ๒๕๖๘
แบบท้ายคำสั่งสำนักพัฒนาพื้นที่อนุรักษ์ ที่ ๗๖ / ๒๕๖๗ ลงวันที่ ๗ พฤศจิกายน พ.ศ. ๒๕๖๗

| ลำดับ | รายชื่อ | ตำแหน่ง/สังกัด | พื้นที่ปฏิบัติงาน | จังหวัด |
|-------|---------------------|---|---|-------------------------------|
| ๘๕ | นายเนวิทย์ กิจจกริก | นายช่างโยธาชำนาญงาน ตำแหน่งเลขที่ ๕๗๒ ศูนย์ปฏิบัติการรังวัดที่ดินและวิศวกรรมป่าไม้ ที่ ๔ (อุตรธานี) สำนักฟื้นฟูและพัฒนาพื้นที่อนุรักษ์ ทำหน้าที่หัวหน้าสาย พนักงานราชการ | ปฏิบัติงานรังวัดและจัดทำเครื่องหมายแนวเขตบริหาร เพื่อการอนุรักษ์ในพื้นที่ป่าอนุรักษ์ ดังนี้ - อุทยานแห่งชาติได้ร่มเย็น - อุทยานแห่งชาติเขาลง | สุราษฎร์ธานี นครศรีธรรมราช |
| ๘๖ | นางสาวจรณา พุทองค์ | ตำแหน่งนักวิชาการคอมพิวเตอร์ ตำแหน่งเลขที่ ๑๐๕๔ สำนักฟื้นฟูและพัฒนาพื้นที่อนุรักษ์ พนักงานราชการ | | |
| ๘๗ | นายสมชาย โตตาบ | ตำแหน่งนักวิชาการคอมพิวเตอร์ ตำแหน่งเลขที่ ๑๐๕๓ สำนักฟื้นฟูและพัฒนาพื้นที่อนุรักษ์ พนักงานราชการ | | |
| ๘๘ | นายศรัทธัย รินคำ | ตำแหน่งพนักงานขับเครื่องจักรกลขนาดเบา ตำแหน่งเลขที่ ๕๐๕๓ สำนักฟื้นฟูและพัฒนาพื้นที่อนุรักษ์ | | |

28/11/2017


บัญชีให้เจ้าหน้าที่ปฏิบัติงานรับจัดและจัดทำเครื่องหมายแนวเขตบริหารเพื่อการอนุรักษ์ ประจำปีงบประมาณ พ.ศ. ๒๕๖๔
แบบท้ายคำสั่งสำนักฟื้นฟูและพัฒนาพื้นที่อนุรักษ์ ที่ ๗ / ๒๕๖๓ ลงวันที่ ๗ พฤศจิกายน พ.ศ. ๒๕๖๓

| ลำดับ | รายชื่อ | ตำแหน่ง/สังกัด | พื้นที่ปฏิบัติงาน | จังหวัด |
|-------|------------------------|--|--|------------|
| ๘๙ | นายรุ่งโรจน์ ภาวมสุข | นายช่างสำรวจชำนาญงาน ตำแหน่งเลขที่ ๕๔๐ ศูนย์ปฏิบัติการรังวัดที่ดินและวิศวกรรมป่าไม้ ที่ ๕ (นครราชสีมา) สำนักฟื้นฟูและพัฒนาพื้นที่อนุรักษ์ ทำหน้าที่หัวหน้าสาย นายช่างเครื่องกลชำนาญงาน ตำแหน่งเลขที่ ๕๕๗ | ปฏิบัติงานรับจัดและจัดทำเครื่องหมายแนวเขตบริหาร เพื่อการอนุรักษ์ในพื้นที่ป่าอนุรักษ์ ดังนี้ - อุทยานแห่งชาติคลองวังเจ้า - เขตรักษาพันธุ์สัตว์ป่าทุ่งใหญ่นเรศวร ด้านตะวันออก | ตาก ตาก |
| ๙๐ | นายวิชชา รวมสุข | ศูนย์ปฏิบัติการรังวัดที่ดินและวิศวกรรมป่าไม้ ที่ ๒ (เชียงใหม่) สำนักฟื้นฟูและพัฒนาพื้นที่อนุรักษ์ พนักงานราชการ ตำแหน่งนายช่างสำรวจ ตำแหน่งเลขที่ ๘๓๑ สำนักฟื้นฟูและพัฒนาพื้นที่อนุรักษ์ พนักงานราชการ ตำแหน่งเจ้าหน้าที่บริหารงานทั่วไป ตำแหน่งเลขที่ ๕๖๖ สำนักฟื้นฟูและพัฒนาพื้นที่อนุรักษ์ | | |
| ๙๑ | นายวิเชียร มงคลพิทักษ์ | | | |
| ๙๒ | นางสาวณัฐญา ทักขิณ | | | |




บัญชีให้เจ้าหน้าที่ปฏิบัติงานรับจัดและจัดทำเครื่องหมายแนวเขตบริหารเพื่อการอนุรักษ์ ประจำปีงบประมาณ พ.ศ. ๒๕๖๘
แบบทำยาค้ำสิ่งสำคัญพัฒนาพื้นที่อนุรักษ์ ที่ ๗/๖ / ๒๕๖๗ ลงวันที่ ๗ พฤศจิกายน พ.ศ. ๒๕๖๗

| ลำดับ | รายชื่อ | ตำแหน่ง/สังกัด | พื้นที่ปฏิบัติงาน | จังหวัด |
|-------|-------------------------|--|---|-------------------------|
| ๕๓ | นายประเสริฐ ไชยสุวรรณ | นายช่างเทคนิคชำนาญงาน ตำแหน่งเลขที่ ๕๘๖ ศูนย์ปฏิบัติการรับจัดที่ดินและวิศวกรรมไม้ที่ ๕ (นครราชสีมา) สำนักฟื้นฟูและพัฒนาพื้นที่อนุรักษ์ ท่าอากาศยานหัวน้ำสาย นายช่างเครื่องกลปฏิบัติงาน ตำแหน่งเลขที่ ๕๙๘ | ปฏิบัติงานรับจัดและจัดทำเครื่องหมายแนวเขตบริหาร เพื่อการอนุรักษ์ในพื้นที่ป่าอนุรักษ์ ดังนี้ - อุทยานแห่งชาติสาละวิน - เขตห้ามล่าสัตว์ป่าแม่ลา - แม่แลง | แม่ฮ่องสอน เชียงใหม่ |
| ๕๔ | นายภัทรพงษ์ ลิตตุนทด | ศูนย์ปฏิบัติการรับจัดที่ดินและวิศวกรรมไม้ที่ ๕ (อุดรธานี) สำนักฟื้นฟูและพัฒนาพื้นที่อนุรักษ์ พนักงานราชการ | | |
| ๕๕ | นายวิวัฒน์ชัย เกษเมือง | ตำแหน่งพนักงานรับเครื่องจักรกลขนาดเบา ตำแหน่งเลขที่ ๘๑๖ สำนักฟื้นฟูและพัฒนาพื้นที่อนุรักษ์ พนักงานราชการ | | |
| ๕๖ | นายพงษ์ศักดิ์ บุญจันทร์ | ตำแหน่งพนักงานรับเครื่องจักรกลขนาดเบา ตำแหน่งเลขที่ ๕๑๕ สำนักฟื้นฟูและพัฒนาพื้นที่อนุรักษ์ | | |




บัญชีให้เจ้าหน้าที่ไปปฏิบัติงานรังวัดและจัดทำเครื่องหมายแนวเขตบริหารเพื่อการอนุรักษ์ ประจำปีงบประมาณ พ.ศ. ๒๕๖๘
แบบท้ายคำสั่งสำนักฟื้นฟูและพัฒนาพื้นที่อนุรักษ์ ที่ ๗๖ / ๒๕๖๗ ลงวันที่ ๗ พฤศจิกายน พ.ศ. ๒๕๖๗

| ลำดับ | รายชื่อ | ตำแหน่ง/สังกัด | พื้นที่ปฏิบัติงาน | จังหวัด |
|-------|-------------------------|--|--|--|
| ๑๙ | นายชยพล รัศมี | นายช่างเทคนิคปฏิบัติงาน ตำแหน่งเลขที่ ๕๒๔ ส่วนรังวัดแนวเขตที่ดินป่าไม้ สำนักฟื้นฟูและพัฒนาพื้นที่อนุรักษ์ ทำหน้าที่หัวหน้าสาย ช่างซ่อมบำรุง ระดับ ช ๔ ตำแหน่งเลขที่ ๒๘๘๙ | ปฏิบัติงานรังวัดและจัดทำเครื่องหมายแนวเขตบริหาร เพื่อการอนุรักษ์ในพื้นที่ป่าอนุรักษ์ ดังนี้ - อุทยานแห่งชาติได้มเหย็น - อุทยานแห่งชาติเขาสลวง - อุทยานแห่งชาติเขาน้ำค้าง | สุราษฎร์ธานี นครศรีธรรมราช สงขลา |
| ๑๙ | นางวงศ์วิไล ถ่องจำเนียร | สำนักบริหารพื้นที่อนุรักษ์ที่ ๒ ปฏิบัติราชการสำนักฟื้นฟูและพัฒนาพื้นที่อนุรักษ์ พนักงานชั้นเครื่องจักรกลขนาดหนัก ระดับ ช ๒ ตำแหน่งเลขที่ ๔๐๘ | | |
| ๑๐๐ | นายสุวิทย์ คงหนู | สำนักฟื้นฟูและพัฒนาพื้นที่อนุรักษ์ พนักงานราชการ ตำแหน่งพนักงานชั้นเครื่องจักรกลขนาดเบา ตำแหน่งเลขที่ ๕๙๒๑ สำนักฟื้นฟูและพัฒนาพื้นที่อนุรักษ์ | | |



บัญชีให้เจ้าหน้าที่ไปปฏิบัติงานรังวัดและจัดทำเครื่องหมายแนวเขตบริหารเพื่อการอนุรักษ์ ประจำปีงบประมาณ พ.ศ. ๒๕๖๘
แบบท้ายคำสั่งสำนักพื้นที่อนุรักษ์ที่ ๗ / ๒๕๖๗ ลงวันที่ ๗ พฤศจิกายน พ.ศ. ๒๕๖๗

| ลำดับ | รายชื่อ | ตำแหน่ง/สังกัด | พื้นที่ปฏิบัติงาน | จังหวัด |
|-------|------------------------|--|--|-----------------------|
| ๑๐๑ | นายบรรลักษ์ แสนพิง | นายช่างสำรวจปฏิบัติงาน ตำแหน่งเลขที่ ๕๓๘ | ศูนย์ปฏิบัติการรังวัดที่ดินและวิศวกรรมป่าไม้ที่ ๑ (เชียงใหม่) สำนักพื้นที่อนุรักษ์และพัฒนาพื้นที่อนุรักษ์ ทำหน้าที่หัวหน้าสาย พนักงานราชการ | สงขลา ตาก ชุมพร |
| ๑๐๒ | นายศุภชัย แจ่มศรี | ตำแหน่งเจ้าหน้าที่บริหารงานทั่วไป | | |
| ๑๐๓ | นายธีรพันธ์ ชี้อิสต์ย์ | ตำแหน่งเลขที่ ๕๖๔ สำนักพื้นที่อนุรักษ์และพัฒนาพื้นที่อนุรักษ์ พนักงานราชการ | | |
| ๑๐๔ | นางสาววิไลพร คนกรงเทก | ตำแหน่งพนักงานขับเครื่องจักรกลขนาดเบา ตำแหน่งเลขที่ ๕๑๑ สำนักพื้นที่อนุรักษ์และพัฒนาพื้นที่อนุรักษ์ พนักงานราชการ | | |
| | | ตำแหน่งเจ้าหน้าที่เครื่องคอมพิวเตอร์ ตำแหน่งเลขที่ ๘๒๔ สำนักพื้นที่อนุรักษ์และพัฒนาพื้นที่อนุรักษ์ | | |



บัญชีให้เจ้าหน้าที่ไปปฏิบัติงานรับจัดและจัดทำเครื่องหมายแนวเขตบริหารเพื่อการอนุรักษ์ ประจำปีงบประมาณ พ.ศ. ๒๕๖๘
แบบท้ายคำสั่งสำนักฟื้นฟูและพัฒนาพื้นที่อนุรักษ์ ที่ ๗ / ๒๕๖๗ ลงวันที่ ๗ พฤศจิกายน พ.ศ. ๒๕๖๗

| ลำดับ | รายชื่อ | ตำแหน่ง/สังกัด | พื้นที่ปฏิบัติงาน | จังหวัด |
|--------------------------|---|---|--|---------------------------------------|
| สายปฏิบัติงานที่ ๒๗ | | | | |
| ๑๐๕ นายชานนท์ บ้านสีลา | นายช่างโยธาชำนาญงาน ตำแหน่งเลขที่ ๕๘๑ ศูนย์ปฏิบัติการฟื้นคืนและรักษาพื้นที่ (นครราชสีมา) | ศูนย์ปฏิบัติการฟื้นคืนและรักษาพื้นที่ (นครราชสีมา) | ปฏิบัติงานรับจัดและจัดทำเครื่องหมายแนวเขตบริหารเพื่อการอนุรักษ์ในพื้นที่อนุรักษ์ ดังนี้ อุทยานแห่งชาติไทรทอง และสุรินทร์ อุทยานแห่งชาติผาแดง อนุรักษ์พันธุ์สัตว์ป่า แม่ละอ และเสะ | แม่ฮ่องสอน แม่ฮ่องสอน เชียงใหม่ |
| ๑๐๖ นายณัฐวิทย์ นาควิเศษ | นายช่างเครื่องกลชำนาญงาน ตำแหน่งเลขที่ ๕๗๖ ศูนย์ปฏิบัติการฟื้นคืนและรักษาพื้นที่ (นครราชสีมา) | สำนักงานฟื้นฟูและพัฒนาพื้นที่อนุรักษ์ ทำหน้าที่หัวหน้าสาย นายช่างเครื่องกลชำนาญงาน ตำแหน่งเลขที่ ๕๗๖ ศูนย์ปฏิบัติการฟื้นคืนและรักษาพื้นที่ (นครราชสีมา) | สำนักฟื้นฟูและพัฒนาพื้นที่อนุรักษ์ | |
| ๑๐๗ นายสุวิทย์ นาควิเศษ | นายช่างเครื่องกลชำนาญงาน ตำแหน่งเลขที่ ๕๗๖ ศูนย์ปฏิบัติการฟื้นคืนและรักษาพื้นที่ (นครราชสีมา) | สำนักฟื้นฟูและพัฒนาพื้นที่อนุรักษ์ | | |
| ๑๐๘ นายระพีพร สัมฤทธิ์ | พนักงานราชการ ตำแหน่งเจ้าหน้าที่บริหารงานทั่วไป ตำแหน่งเลขที่ ๕๔๘ สำนักฟื้นฟูและพัฒนาพื้นที่อนุรักษ์ | พนักงานราชการ ตำแหน่งเลขที่ ๕๐๐ สำนักฟื้นฟูและพัฒนาพื้นที่อนุรักษ์ พนักงานราชการ ตำแหน่งเจ้าหน้าที่บริหารงานทั่วไป ตำแหน่งเลขที่ ๕๔๘ สำนักฟื้นฟูและพัฒนาพื้นที่อนุรักษ์ | | |

๒๒๓๗