



# บันทึกข้อความ

ศูนย์สารสนเทศและการสื่อสาร  
สบอ.9 (อุบลราชธานี)  
เลขที่รับ 2208  
วันที่ 20 พ.ย. 67

ส่วนราชการ สำนักบริหารพื้นที่อนุรักษ์ที่ ๙ (อุบลราชธานี) ส่วนฟื้นฟูและพัฒนาพื้นที่อนุรักษ์  
โทร. ๐ ๔๕๓๑ ๑๖๗๗ ต่อ ๔๐๑

ที่ ทส ๐๙๑๙.๔๐๓/ ๑๑๓๙๗ วันที่ ๑๗ พฤศจิกายน ๒๕๖๗

เรื่อง ขอให้สำรวจพื้นที่เป้าหมายปลูกฟื้นฟูสภาพป่า เพื่อรองรับโครงการความร่วมมือจากหน่วยงานภายนอก

เรียน ผู้อำนวยการส่วนทุกส่วน  
หัวหน้ากลุ่มงานทุกกลุ่มงาน  
หัวหน้าศูนย์สารสนเทศและการสื่อสาร

สำนักบริหารพื้นที่อนุรักษ์ที่ ๙ (อุบลราชธานี) ขอส่งสำเนาหนังสือกรมอุทยานแห่งชาติ สัตว์ป่า และพันธุ์พืช ที่ ทส ๐๙๐๖.๒๐๕/๒๔๘๓๔ ลงวันที่ ๑๕ พฤศจิกายน ๒๕๖๗ เรื่อง ขอให้สำรวจพื้นที่เป้าหมาย ปลูกฟื้นฟูสภาพป่า เพื่อรองรับโครงการความร่วมมือจากหน่วยงานภายนอก มาเพื่อทราบและดำเนินการ แล้วรายงานให้สำนักบริหารพื้นที่อนุรักษ์ที่ ๙ (อุบลราชธานี) ทราบ ภายในวันที่ ๖ ธันวาคม ๒๕๖๗

(นายพิชัย วิชรวงษ์ไพบูลย์)  
ผู้อำนวยการสำนักบริหารพื้นที่อนุรักษ์ที่ ๙

① เรียน นันทฉัตรใจ อิศรภพ  
-เห็นตรงตามแนบในนศ. ผ.ร.  
ทททท. ดม. ๑. Ubon com.  
-ไว้แผนการ

(นางเจริญพร จิรมงคลการ)  
พนักงานธุรการ ส.3

② ทราบ  
ดำเนินการตามเสนอ

  
21 พ.ย. 67

(นายนพมาศ แก้วพรมชัย)  
นักวิชาการป่าไม้ชำนาญการ  
หัวหน้าศูนย์สารสนเทศและการสื่อสาร



กรมอุทยานแห่งชาติ สัตว์ป่า และพันธุ์พืช  
 เลขที่รับ 18-240  
 วันที่รับ 18 พ.ย. 2567  
 เลขที่ ๕๒๖๘  
 ๕ พ.ย. ๒๕๖๗  
**ส่วนที่ ๓**  
**บันทึกข้อความ**

สำนักบริหารพื้นที่อนุรักษ์ที่ ๑ (นครราชสีมา)  
 เลขที่รับ 26794  
 วัน เดือน ปี 18 พ.ย. 2567  
 เวลา

ส่วนราชการ กรมอุทยานแห่งชาติ สัตว์ป่า และพันธุ์พืช สำนักฟื้นฟูและพัฒนาพื้นที่อนุรักษ์  
 โทร. ๐ ๒๕๖๑ ๐๗๗๗ ต่อ ๑๕๐๗

ฝ่ายฟื้นฟูพื้นที่อนุรักษ์  
 เลขรับ ๑๓๕๓  
 วันที่ ๕ พ.ย. ๒๕๖๗  
 สำนักบริหารพื้นที่อนุรักษ์ที่ ๑ (ญ.)

ที่ ทส ๐๙๐๖.๒๐๕/ ๒๕๖ ๗๕ วันที่ ๑๕ พฤศจิกายน ๒๕๖๗

เรื่อง ขอให้สำรวจพื้นที่เป้าหมายปลูกฟื้นฟูสภาพป่า เพื่อรองรับโครงการความร่วมมือจากหน่วยงานภายนอก

- ๑) เรียน ผู้อำนวยการสำนักบริหารพื้นที่อนุรักษ์ที่ ๑ - ๑๖  
 ผู้อำนวยการสำนักบริหารพื้นที่อนุรักษ์สาขาทุกสาขา

ตามหนังสือกรมอุทยานแห่งชาติ สัตว์ป่า และพันธุ์พืช ด่วนที่สุด ที่ ทส ๐๙๐๖.๒๐๕/๑๐๕๑ ลงวันที่ ๑๖ มกราคม ๒๕๖๗ เรื่อง ขอให้สอบถามและสำรวจพื้นที่เป้าหมายปลูกฟื้นฟูสภาพป่า เพื่อรองรับโครงการความร่วมมือจากหน่วยงานภายนอก ขอให้ดำเนินการสอบถามข้อมูลพื้นที่เป้าหมายปลูกฟื้นฟูสภาพป่า เพื่อรองรับโครงการความร่วมมือจากหน่วยงานภายนอก พร้อมทั้งสำรวจและคัดเลือกพื้นที่เป้าหมายปลูกฟื้นฟูสภาพป่าเพิ่มเติม โดยพื้นที่เป้าหมายดังกล่าว ต้องสอดคล้องกับลักษณะเขตการจัดการภายใน (Zoning) ตามแผนการบริหารจัดการพื้นที่ป่าอนุรักษ์ และต้องผ่านการรับรองจากหัวหน้าพื้นที่ป่าอนุรักษ์ที่เกี่ยวข้องด้วย แล้วรายงานให้กรมอุทยานแห่งชาติ สัตว์ป่า และพันธุ์พืช พิจารณา พร้อม Shapefile พื้นที่เป้าหมาย ความละเอียดแจ้งแล้ว นั้น

กรมอุทยานแห่งชาติ สัตว์ป่า และพันธุ์พืช ขอเรียนว่า ได้รับรายงานผลการสำรวจข้อมูลพื้นที่เป้าหมายจากสำนักบริหารพื้นที่อนุรักษ์ที่เกี่ยวข้องแล้ว และได้กลั่นกรองข้อมูลดังกล่าวตามแนวทางที่กำหนด พบว่า มีพื้นที่ปลูกฟื้นฟูป่า (ในอัตราไม่น้อยกว่า ๒๐๐ ต้น/ไร่) ที่พร้อมให้การสนับสนุนกับหน่วยงานภายนอก รวมเนื้อที่ ๑๒,๗๙๙.๓๑ ไร่ โดยในปีงบประมาณ พ.ศ. ๒๕๖๗ ที่ผ่านมา ได้มีหน่วยงานภายนอก จำนวน ๖ หน่วยงาน พิจารณาคัดเลือกพื้นที่เพื่อดำเนินงานโครงการปลูกฟื้นฟูป่า รวมเนื้อที่ ๒,๙๖๗ ไร่ และคงเหลือพื้นที่เป้าหมายดังกล่าว รวมเนื้อที่ ๙,๘๓๒.๓๑ ไร่ แต่เนื่องจากได้ตรวจสอบเบื้องต้น ปรากฏว่า มีพื้นที่เป้าหมายคงเหลือบางแห่งได้รับการปลูกฟื้นฟูป่า โดยใช้งบประมาณปกติของกรมอุทยานแห่งชาติ สัตว์ป่า และพันธุ์พืช ในปีงบประมาณ พ.ศ. ๒๕๖๘ แล้ว ประกอบกับข้อมูลพื้นที่เป้าหมายดังกล่าวได้รับรายงานมาเป็นระยะเวลานานพอสมควร จึงสมควรที่จะต้องได้รับการปรับปรุงให้เป็นปัจจุบัน เพื่อรองรับโครงการปลูกฟื้นฟูป่า โดยความร่วมมือจากหน่วยงานภายนอก ที่จะดำเนินการในปีงบประมาณ พ.ศ. ๒๕๖๘ ดังนั้น จึงให้สำนักบริหารพื้นที่อนุรักษ์ดำเนินการ ดังนี้

๑. สำรวจและคัดเลือกพื้นที่เป้าหมายปลูกฟื้นฟูป่า (ในอัตราไม่น้อยกว่า ๒๐๐ ต้น/ไร่) และพื้นที่ปลูกป่าชายเลน เพื่อรองรับโครงการความร่วมมือจากหน่วยงานภายนอก ประจำปีงบประมาณ พ.ศ. ๒๕๖๘
๒. พื้นที่เป้าหมายตามข้อ ๑ กรณีพื้นที่อยู่ในเขตอุทยานแห่งชาติ เขตรักษาพันธุ์สัตว์ป่า และเขตห้ามล่าสัตว์ป่า ต้องสอดคล้องกับลักษณะเขตการจัดการภายใน (Zoning) ตามแผนการบริหารจัดการพื้นที่ป่าอนุรักษ์ โดยให้ผ่านการรับรองจากหัวหน้าพื้นที่ป่าอนุรักษ์ที่เกี่ยวข้องด้วย อีกทั้งพื้นที่เป้าหมายปลูกฟื้นฟูป่าดังกล่าว ต้องไม่ทับซ้อนกับแปลงปลูกป่าอื่นใดที่เคยได้ดำเนินการมาแล้ว และต้องดำเนินการกระบวนงานตามแนวทางที่กรมกำหนด ตามหนังสือกรมอุทยานแห่งชาติ สัตว์ป่า และพันธุ์พืช ด่วนที่สุด ที่ ทส ๐๙๐๖.๒๐๓/ว ๙๖๕๘ ลงวันที่ ๑๒ พฤษภาคม ๒๕๖๕ เรื่อง คำสั่งแต่งตั้งคณะกรรมการเพื่อการปลูกป่าและบำรุงรักษาสวนป่าของรัฐ ซึ่งได้แจ้งให้สำนักบริหารพื้นที่อนุรักษ์ที่เกี่ยวข้องทราบและถือปฏิบัติแล้ว โดยให้จัดทำข้อมูลตามแบบฟอร์มที่กำหนด พร้อมแนบ Shapefile พื้นที่เป้าหมายมาพร้อมด้วย

ทั้งนี้ ให้...

๒. เห็น ผอ. สบอ.๓

- กรม อส. ขอในสำเนาพื้นที่เป็นแนวปลูกหินฟอสเฟต  
เพื่อขุดขุดโคลนตามร่องน้ำจากหน้าเขื่อนแม่กลอง แล.รพ.พ.  
ในกรม อส. ทบ. ทบ.ในกรมที่ ๑๓ จังหวัด ๕๕๖๗

- แนวเขตทำกิน ล้าง ก่อขุด คูน้ำ ทางทะเลตามเขต  
แล.รพ.พ.ให้ สบอ. ๓ (๑๖) ทบ. ทบ.ในกรมที่ ๑๓ จังหวัด ๕๕๖๗  
เพื่อ ทบ.กรม อส. ทบ.๑๖

- จัดบริเวณเพื่อไปตากทบ. ทบ.ในกรมที่ ๑๓ ไปตากทบ.  
ในแม่น้ำลำน้ำสายยาวพร้อม



(นางศศิพิมพ์ภา ไพรัชชัย)  
เจ้าหน้าที่บริหารงานทั่วไป



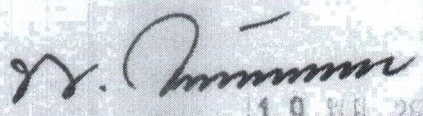
(นายธนฤกษ์ ปองไป)  
นักวิชาการป่าไม้ชำนาญการพิเศษ



(นายธนกร ยีธาบง)  
นักวิชาการป่าไม้ชำนาญการพิเศษ

ทำหน้าที่ผู้อำนวยการส่วนอนุรักษ์พันธุ์สัตว์ป่าที่อนุรักษ์

- ๓. ดำเนินการ
- ลงนามแล้ว



11 9 พ.ค. 2557


(นายพิชัย วิชรวงษ์ใหญ่)  
ผู้อำนวยการสำนักบริหารพื้นที่อนุรักษ์ที่ ๑

ทั้งนี้ ให้รายงานผลการดำเนินงานให้กรมอุทยานแห่งชาติ สัตว์ป่า และพันธุ์พืช ทราบ ภายในวันศุกร์ที่ ๑๓ ธันวาคม ๒๕๖๗ สำหรับแบบฟอร์มรายงานสามารถดาวน์โหลดได้จาก QR Code ท้ายหนังสือฉบับนี้ และได้มอบหมายให้ นายภูรินทร์ สีขรีไพศาล นักวิชาการป่าไม้ปฏิบัติการ หมายเลขโทรศัพท์ ๐๘ ๗๙๔๔ ๔๕๔๑ เป็นผู้ประสานงาน

อนึ่ง พื้นที่เป้าหมายปลูกฟื้นฟูป่า เพื่อรองรับโครงการความร่วมมือจากหน่วยงานภายนอก ให้ยกเว้นการสำรวจในพื้นที่เตรียมการประกาศเป็นพื้นที่ป่าอนุรักษ์


จึงเรียนมาเพื่อพิจารณาดำเนินการ

<input type="checkbox"/> สอก.	<input type="checkbox"/> สอช.	<input type="checkbox"/> กกม.
<input type="checkbox"/> สอท.	<input type="checkbox"/> สสป.	<input type="checkbox"/> สทล.
<input type="checkbox"/> สฟป.	<input type="checkbox"/> สสน.	<input type="checkbox"/> สปร.
<input checked="" type="checkbox"/> สฟอ.	<input type="checkbox"/> กวช.	<input type="checkbox"/> สปล.
<input type="checkbox"/> สคส.		

  
(นายภูรินทร์ ประทวนชัย)  
รองอธิบดี ปฏิบัติราชการแทน  
อธิบดีกรมอุทยานแห่งชาติ สัตว์ป่า และพันธุ์พืช

  
(นายประสงค์ สุวรรณโชติ)  
ผู้อำนวยการส่วนอำนาจการ

สำเนาถูกต้อง

  
(นางศศิพิมพ์ภา ไพรัชย์)  
เจ้าหน้าที่บริหารงานทั่วไป



# สำเนา

สรุปพื้นที่เป้าหมายปลูกฟื้นฟูสภาพป่า สำหรับรองรับโครงการความร่วมมือจากหน่วยงานภายนอก  
สำนักบริหารพื้นที่อนุรักษ์ที่


ลำดับ	รายชื่อป่าอนุรักษ์	ประเภทการปลูกป่า (ไร่)	
		ปลูกป่าทั่วไป (200 ต้น/ไร่)	ปลูกป่าชายเลน
1			
2			
3			
4			
5			
6			
7			
8			
9			
10			
11			
12			
รวม			

ลงชื่อ

ตำแหน่ง

ทำหน้าที่ผู้อำนวยการส่วนฟื้นฟูและพัฒนาพื้นที่อนุรักษ์  
สำนักบริหารพื้นที่อนุรักษ์ที่

สำเนาถูกต้อง



นางศศิพิมพ์ ปภา โพธิชัย  
เจ้าหน้าที่บริหารงานทั่วไป

# สำเนา

สรุปพื้นที่เป้าหมายปลูกฟื้นฟูสภาพป่า สำหรับรองรับโครงการความร่วมมือจากหน่วยงานภายนอก  
สำนักบริหารพื้นที่อนุรักษ์ที่ x (YYYYY)

ลำดับ	รายชื่อป่าอนุรักษ์	ประเภทการปลูกป่า (ไร่)	
		ปลูกป่าทั่วไป (200 ต้น/ไร่)	ปลูกป่าชายเลน
1	อุทยานแห่งชาติxxxxx	400	100
2	อุทยานแห่งชาติyyyyy	600	-
3	อุทยานแห่งชาติzzzzz	100	-
4	วนอุทยานแห่งชาติxxxxxx	300	-
5	เขตรักษาพันธุ์สัตว์ป่าxxxxx	100	-
6	เขตรักษาพันธุ์สัตว์ป่าyyyyyy	-	-
7	เขตห้ามล่าxxxxx	150	-
8	เขตห้ามล่าyyyyy	-	-
9			
10			
11			
12			
	รวม	1650	100


ลงชื่อ

ตำแหน่ง นักวิชาการป่าไม้ชำนาญการพิเศษ

ทำหน้าที่ผู้อำนวยการส่วนฟื้นฟูและพัฒนาพื้นที่อนุรักษ์

สำนักบริหารพื้นที่อนุรักษ์ที่ x (YYYYY)

สำเนาถูกต้อง



(นางศศิพิมพ์ภา โพธิ์ชัย)

เจ้าหน้าที่บริหารงานทั่วไป

# สำเนา


บัญชีข้อมูลสรุปพื้นที่เป้าหมายปลูกพืชผู้สภภาพป่า สำหรับรองรับโครงการความร่วมมือจากหน่วยงานภายนอก

รายพื้นที่ป่าอนุรักษ์ (อุทยานแห่งชาติ วนอุทยาน เขตรักษาพันธุ์สัตว์ป่า เขตห้ามล่าสัตว์ป่า สวนพฤกษศาสตร์ สวนรุกชชาติ)

ลำดับ	รายชื่อหน่วยงานภาคสนามผู้สำรวจพื้นที่	ประเภทการปลูกป่า	แปลงที่	เนื้อที่ (ไร่)	อำเภอ	จังหวัด	ค่าที่คิดกลางแปลง		ข้อมูล shapefile	รายชื่อเจ้าหน้าที่ผู้สำรวจพื้นที่	ตำแหน่ง
							E	N			
1											
2											
3											
4											
5											
6											
7											
8											
9											
10											
11											
12											

ทั้งนี้ พื้นที่ที่เสนอตามรายละเอียดในบัญชีข้อมูลสรุปพื้นที่เป้าหมายปลูกพืชผู้สภภาพป่า รองรับโครงการความร่วมมือจากหน่วยงานภายนอก ในพื้นที่ป่าอนุรักษ์ (อุทยานแห่งชาติ วนอุทยาน เขตรักษาพันธุ์สัตว์ป่า เขตห้ามล่าสัตว์ป่า สวนพฤกษศาสตร์ สวนรุกชชาติ) ขึ้นต้น สอดคล้องกับลักษณะเขตการจัดการภายใน (Zoning) ตามแผนการบริหารจัดการพื้นที่ป่าอนุรักษ์ดังกล่าว

สำเนาถูกต้อง



นางศศิพิมพ์ภา ไพรัชชัย  
เจ้าหน้าที่บริหารงานทั่วไป

ลงชื่อ

ตำแหน่ง

ทำหน้าที่หัวหน้า (ชื่อป่าอนุรักษ์)

# สำเนา

บัญชีข้อมูลสรุปพื้นที่เป้าหมายปลูกฟื้นฟูสภาพป่า สำหรับรองรับโครงการความร่วมมือจากหน่วยงานภายนอก

รายชื่อพื้นที่เป้าหมายปลูก อุทยานแห่งชาติxxxx

ลำดับ	รายชื่อหน่วยงานภาคสนามผู้สำรวจพื้นที่	ประเภทการปลูกป่า	แปลงที่	เนื้อที่ (ไร่)	อำเภอ	จังหวัด	ค่าพิกัดกลางแปลง		ข้อมูล shapefile	รายชื่อเจ้าหน้าที่สำรวจพื้นที่	ตำแหน่ง
							E	N			
1	หน่วยจัดการต้นน้ำ...	ปลูกป่าทั่วไป	1	150	xx	xx	xxxxxx	xxxxxx	/	นาย xx xx	xxxx
2		ปลูกป่าทั่วไป	2	500	xx	xx	xxxxxx	xxxxxx	/	นาย xx xx	xxxx
3	โครงการพระราชดำริ...	ปลูกป่าทั่วไป	1	100	xx	xx	xxxxxx	xxxxxx	/	นาย xx xx	xxxx
4		ปลูกป่าทั่วไป	2	200	xx	xx	xxxxxx	xxxxxx	/	นาย xx xx	xxxx
5	อุทยานแห่งชาติ...	ปลูกป่าทั่วไป	1	100	xx	xx	xxxxxx	xxxxxx	/	นาย xx xx	xxxx
6		ปลูกป่าทั่วไป	2	150	xx	xx	xxxxxx	xxxxxx	/	นาย xx xx	xxxx
7		ปลูกป่าชายเลน	1	100	xx	xx	xxxxxx	xxxxxx	/	นาย xx xx	xxxx
8											
9											
10											
11											
12											

ทั้งนี้ พื้นที่ที่เสนอตามรายละเอียดในบัญชีข้อมูลสรุปพื้นที่เป้าหมายปลูกฟื้นฟูสภาพป่า รองรับโครงการความร่วมมือจากหน่วยงานภายนอก ในพื้นที่ป่าอนุรักษ์ (อุทยานแห่งชาติ วนอุทยาน เขตรักษาพันธุ์สัตว์ป่า เขตห้ามล่าสัตว์ป่า สวนพฤกษศาสตร์ สวนรุกขชาติ) ข้างต้น สอดคล้องกับลักษณะเขตการจัดการภายใน (Zoning) ตามแผนการบริหารจัดการพื้นที่ป่าอนุรักษ์ดังกล่าว

สำเนาถูกต้อง



นางศศิณีพิมพ์ปภา ไพรัชชัย  
เจ้าหน้าที่บริหารงานทั่วไป

ลงชื่อ

ตำแหน่ง นักวิชาการป่าไม้ชำนาญการ

ทำหน้าที่หัวหน้าอุทยานแห่งชาติxxxx