



ด่วนที่สุด บันทึกข้อความ

ศูนย์สารสนเทศและการสื่อสาร
สบอ.9 (อุบลราชธานี)
เลขที่รับ 1426
วันที่ 16 ก.ย. 67

ส่วนราชการ สำนักบริหารพื้นที่อนุรักษ์ที่ ๙ (อุบลราชธานี) ส่วนจัดการต้นน้ำ โทร. ๐ ๔๕๓๑ ๑๖๗๗ ต่อ ๗๐๑
ที่ ทส ๐๔๑๙.๗๑๒/๑๔๓๓ วันที่ ๑๓ กันยายน ๒๕๖๗

เรื่อง บันทึกข้อตกลงความร่วมมือโครงการติดตั้งสถานีโทรมาตรอัตโนมัติเพื่อตรวจวัดข้อมูลภูมิอากาศ ปริมาณน้ำฝน และระดับน้ำ ในพื้นที่ป่าต้นน้ำ ระยะที่ ๒

- เรียน ผู้อำนวยการส่วนทุกส่วน
หัวหน้ากลุ่มงานทุกกลุ่มงาน
หัวหน้าศูนย์สารสนเทศและการสื่อสาร
หัวหน้าหน่วยจัดการต้นน้ำทุกหน่วย
หัวหน้าศูนย์ศึกษาการพัฒนาการอนุรักษ์ต้นน้ำลุ่มน้ำมูลตอนล่าง

สำนักบริหารพื้นที่อนุรักษ์ที่ ๙ (อุบลราชธานี) ขอส่งสำเนาหนังสือกรมอุทยานแห่งชาติ สัตว์ป่า และพันธุ์พืช ด่วนที่สุด ที่ ทส ๐๔๐๘.๔/๑๙๖๕๕ ลงวันที่ ๙ กันยายน ๒๕๖๗ เรื่อง บันทึกข้อตกลงความร่วมมือโครงการติดตั้งสถานีโทรมาตรอัตโนมัติเพื่อตรวจวัดข้อมูลภูมิอากาศ ปริมาณน้ำฝน และระดับน้ำ ในพื้นที่ป่าต้นน้ำ ระยะที่ ๒ มาเพื่อทราบและดำเนินการในส่วนที่เกี่ยวข้องต่อไป

(นายพิชัย วิชรวงษ์ไพบูลย์)
ผู้อำนวยการสำนักบริหารพื้นที่อนุรักษ์ที่ ๙

๑. ส่ง คิงเทคในไลน์
- เห็นชอบขอทบทวนในเค. ส.๓
นางพ. dmp a. Moon com.
- ไลน์มาที่ ๐๓๓

(นางเจริญพร จิรมงคลการ)
พนักงานธุรการ ส.3

๑. ทราบ
ดำเนินการตามเสนอ

16 ก.ย. 67
(นางนพมาศ แก้วพรมชัย)
นักวิชาการป่าไม้ชำนาญการ
หัวหน้าศูนย์สารสนเทศและการสื่อสาร



ด่วนที่สุด

ส่วนจัดการต้นน้ำ
ลำดับที่ 1892
วันที่ 13 ก.ย. 67
บันทึกข้อความ

สำนักบริหารพื้นที่อนุรักษ์ที่ ๑ (อุบลราชธานี)
เลขที่รับ 11095
วันที่ 11 ก.ย. 2567
เวลา

ส่วนราชการ กรมอุทยานแห่งชาติ สัตว์ป่า และพันธุ์พืช สำนักอนุรักษ์และจัดการต้นน้ำ โทร. ๑๘๔๒
ที่ ทส ๐๔๐๘.๔/ ๑ ๙ ๖ ๕ ๕ วันที่ 1-๕ กันยายน ๒๕๖๗

เรื่อง บันทึกข้อตกลงความร่วมมือโครงการติดตั้งสถานีโทรมาตรอัตโนมัติเพื่อตรวจวัดข้อมูลภูมิอากาศ ปริมาณน้ำฝน และระดับน้ำ ในพื้นที่ป่าต้นน้ำ ระยะที่ ๒

- เรียน รองอธิบดีกรมอุทยานแห่งชาติ สัตว์ป่า และพันธุ์พืช ทุกท่าน
ผู้ตรวจราชการกรมอุทยานแห่งชาติ สัตว์ป่า และพันธุ์พืช ทุกท่าน
ผู้อำนวยการสำนักทุกสำนัก
ผู้อำนวยการสำนักบริหารพื้นที่อนุรักษ์ที่ ๑ - ๑๖
ผู้อำนวยการกองทุกกอง
ผู้เชี่ยวชาญเฉพาะด้านการอนุรักษ์ทรัพยากรป่าไม้และสัตว์ป่า
ผู้อำนวยการสำนักบริหารพื้นที่อนุรักษ์สาขาทุกสาขา
ผู้อำนวยการสำนักงานผู้ตรวจราชการกรม
ผู้อำนวยการสำนักงานบริหารโครงการปลูกป่าและฟื้นฟูป่าต้นน้ำ
ผู้อำนวยการศูนย์เทคโนโลยีสารสนเทศและการสื่อสาร
ผู้อำนวยการศูนย์ควบคุมมาตรฐานการลาดตระเวนเชิงคุณภาพ (SMART PATROL)
หัวหน้ากลุ่มงานจริยธรรม
หัวหน้ากลุ่มตรวจสอบภายใน
หัวหน้ากลุ่มพัฒนาระบบบริหาร
หัวหน้าศูนย์ราชการสะดวก กรมอุทยานแห่งชาติ สัตว์ป่า และพันธุ์พืช
ผู้อำนวยการศูนย์ข่าวกรองอาชญากรรมสัตว์ป่า (WILDLIFE CRIME INTELLIGENCE CENTER)

หน้าห้อง ผอ.สบอ.๑
เลขที่รับ 11095
วันที่เวลา 13 ก.ย. 2567
ส่งคืนแก้ไข
รับคืน

กรมอุทยานแห่งชาติ สัตว์ป่า และพันธุ์พืช ขอส่งสำเนานำบันทึกข้อตกลงความร่วมมือโครงการติดตั้งสถานีโทรมาตรอัตโนมัติเพื่อตรวจวัดข้อมูลภูมิอากาศ ปริมาณน้ำฝน และระดับน้ำ ในพื้นที่ป่าต้นน้ำ ระยะที่ ๒ ระหว่างมูลนิธิอาสาเพื่อนพึ่ง (ภาฯ) ยามยาก สภากาชาดไทย กับ สำนักงานคณะกรรมการกฤษฎีกากระจายเสียงกิจการโทรทัศน์ และกิจการโทรคมนาคมแห่งชาติ สำนักงานทรัพยากรน้ำแห่งชาติ สำนักนายกรัฐมนตรี กองทัพบก กระทรวงกลาโหม กรมอุทยานแห่งชาติ สัตว์ป่า และพันธุ์พืช กระทรวงทรัพยากรธรรมชาติและสิ่งแวดล้อม กรมป่าไม้ กระทรวงทรัพยากรธรรมชาติและสิ่งแวดล้อม กรมการปกครอง กระทรวงมหาดไทย กรมป้องกันและบรรเทาสาธารณภัย กระทรวงมหาดไทย กรมส่งเสริมการปกครองท้องถิ่น กระทรวงมหาดไทย การไฟฟ้าส่วนภูมิภาค กระทรวงมหาดไทย และสถาบันสารสนเทศทรัพยากรน้ำ (องค์การมหาชน) กระทรวงการอุดมศึกษา วิทยาศาสตร์ วิจัยและนวัตกรรม มาเพื่อทราบและดำเนินการในส่วนที่เกี่ยวข้องต่อไป

<input type="checkbox"/> สอก.	<input type="checkbox"/> สอช.	<input type="checkbox"/> กกม.
<input type="checkbox"/> สอท.	<input type="checkbox"/> สสป.	<input type="checkbox"/> ศทส.
<input type="checkbox"/> สฟป.	<input checked="" type="checkbox"/> สดม.	<input type="checkbox"/> สปร.
<input type="checkbox"/> สฟอ.	<input type="checkbox"/> กวช.	<input type="checkbox"/> สปส.
<input type="checkbox"/> ศคส.		

11 ก.ย. 67
(นายประสงค์ สุวรรณโชติ)
ผู้อำนวยการส่วนอำนวยความสะดวก

(นายทรงเกียรติ ตาตะยานนท์)
รองอธิบดี ปฏิบัติราชการแทน
อธิบดีกรมอุทยานแห่งชาติ สัตว์ป่า และพันธุ์พืช

<input type="checkbox"/> ฝ่ายบริหารทั่วไป
<input type="checkbox"/> ฝ่ายส่งเสริมฯ
<input type="checkbox"/> ฝ่ายจัดการฯ
<input checked="" type="checkbox"/> ฝ่ายวิชาการต้นน้ำ

"No Gift Policy ทส. โปร่งใสและเป็นธรรม"

เรียน นอ. ส.ร. ๕

- เรื่อง ไร่รอตทาม

- กรม. อ.ร. ซึ่งสำเนาหนังสือ ด่วนที่สุด

มีวันที่ ๓๐ ตุลาคม ๒๕๖๗ กรม. อ.ร.

ติดต่อสอบถาม กรม. อ.ร. อ.ร. ซึ่งสำเนาหนังสือ กรม.

กรม. อ.ร. ซึ่งสำเนาหนังสือ กรม. อ.ร. ซึ่งสำเนาหนังสือ กรม.

และระดับน้ำ ในพื้นที่ป่าต้นน้ำ ขยายที่ ๒


- เห็นสมควรเรียน ส่วน/กรม/ศูนย์

หน่วยอนุรักษ์ทุกหน่วย / ส่วนคุ้มครองสัตว์ป่า

- เรื่อง ทราบ ท.ร. ดำเนินการในส่วน


ที่เกี่ยวกับ ๒๗/๐๖

- ไปรษณีย์กรม / ลว. นอ.



(นางสาวจตุพร ชนทรินย์)

พนักงานพิทักษ์ป่า




(นายจตุกุล จำปบุญญา)

ผู้อำนวยการส่วนจัดการต้นน้ำ

• ดำเนินการ

• ลงนามแล้ว



13 ก.ย. 2567

(นายพิชัย วิชรวงษ์ไพบูลย์)

ผู้อำนวยการสำนักบริหารพื้นที่อนุรักษ์ที่ ๕



**บันทึกข้อตกลงความร่วมมือ
โครงการติดตั้งสถานีโทรมาตรอัตโนมัติเพื่อตรวจวัดข้อมูลภูมิอากาศ ปริมาณน้ำฝน
และระดับน้ำ ในพื้นที่ป่าต้นน้ำ ระยะที่ ๒**

ระหว่าง

**มูลนิธิอาสาเพื่อนพึ่ง (ภาฯ) ยามยาก สภากาชาดไทย
กับ**

**สำนักงานคณะกรรมการกิจการกระจายเสียง กิจการโทรทัศน์ และกิจการโทรคมนาคมแห่งชาติ
สำนักงานทรัพยากรน้ำแห่งชาติ สำนักงานนายกรัฐมนตรี
กองทัพบก กระทรวงกลาโหม**

กรมอุทยานแห่งชาติ สัตว์ป่า และพันธุ์พืช กระทรวงทรัพยากรธรรมชาติและสิ่งแวดล้อม

กรมป่าไม้ กระทรวงทรัพยากรธรรมชาติและสิ่งแวดล้อม

กรมการปกครอง กระทรวงมหาดไทย

กรมป้องกันและบรรเทาสาธารณภัย กระทรวงมหาดไทย

กรมส่งเสริมการปกครองท้องถิ่น กระทรวงมหาดไทย

การไฟฟ้าส่วนภูมิภาค กระทรวงมหาดไทย

และ

สถาบันสารสนเทศทรัพยากรน้ำ (องค์การมหาชน)

กระทรวงการอุดมศึกษา วิทยาศาสตร์ วิจัยและนวัตกรรม

บันทึกข้อตกลงความร่วมมือนี้ ทำขึ้นเมื่อวันที่ ๓ เดือน กันยายน พ.ศ. ๒๕๖๗ ณ
ห้องศรีจุฬทรัพย์ ๑ ชั้น ๑๐ อาคารศรีจุฬทรัพย์ เลขที่ ๔๔ ถนนพระราม ๑ แขวงรองเมือง เขตปทุมวัน
กรุงเทพมหานคร ระหว่าง

สำเนาถูกต้อง

(นางสาวธนพร จิรมงคลการ)
นักวิชาการป่าไม้ปฏิบัติการ

/มูลนิธิ...

มูลนิธิอาสาเพื่อนพึ่ง (ภาฯ) ยามยาก สภากาชาดไทย ตั้งอยู่เลขที่ ๑๓๑ ถนนเพชรบุรี แขวงทุ่งพญาไท เขตราชเทวี กรุงเทพมหานคร ๑๐๕๐๐ โดย ศาสตราจารย์พิเศษ ดร.สุรเกียรติ์ เสถียรไทย รองประธานกรรมการที่ปรึกษา ทำหน้าที่แทนประธานกรรมการมูลนิธิอาสาเพื่อนพึ่ง (ภาฯ) ยามยาก สภากาชาดไทย ผู้มีอำนาจกระทำการแทนมูลนิธิ ฯ ซึ่งต่อไปในบันทึกข้อตกลงนี้จะเรียกว่า "มูลนิธิ ฯ" กับ

สำนักงานคณะกรรมการกิจการกระจายเสียง กิจการโทรทัศน์ และกิจการโทรคมนาคมแห่งชาติ ตั้งอยู่เลขที่ ๘๗ ถนนพหลโยธิน ซอย ๘ แขวงสามเสนใน เขตพญาไท กรุงเทพมหานคร ๑๐๕๐๐ โดย นายไตรรัตน์ วิริยะศิริกุล รองเลขาธิการคณะกรรมการกิจการกระจายเสียง กิจการโทรทัศน์ และกิจการโทรคมนาคมแห่งชาติ รักษาการแทนเลขาธิการคณะกรรมการกิจการกระจายเสียง กิจการโทรทัศน์ และกิจการโทรคมนาคมแห่งชาติ ซึ่งต่อไปในบันทึกข้อตกลงความร่วมมือนี้จะเรียกว่า "สำนักงาน กสทช."

สำนักงานทรัพยากรน้ำแห่งชาติ สำนักนายกรัฐมนตรี ตั้งอยู่เลขที่ ๘๘/๑๖๘ - ๑๗๐ ถนนวิภาวดีรังสิต แขวงตลาดบางเขน เขตหลักสี่ กรุงเทพมหานคร ๑๐๒๑๐ โดย นายสุรสิทธิ์ กิตติมณฑล เลขาธิการสำนักงานทรัพยากรน้ำแห่งชาติ ซึ่งต่อไปในบันทึกข้อตกลงความร่วมมือนี้จะเรียกว่า "สททช."

กองทัพบก กระทรวงกลาโหม ตั้งอยู่เลขที่ ๑๑๓ ถนนราชดำเนินนอก แขวงบางขุนพรหม เขตพระนคร กรุงเทพมหานคร ๑๐๒๐๐ โดย พลเอก พนา แคล้วปลอดทุกข์ เสนาธิการทหารบก ผู้แทน ผู้บัญชาการทหารบก ผู้มีอำนาจกระทำการแทนกองทัพบก ซึ่งต่อไปในบันทึกข้อตกลงความร่วมมือนี้จะเรียกว่า "กองทัพบก"

กรมอุทยานแห่งชาติ สัตว์ป่า และพันธุ์พืช กระทรวงทรัพยากรธรรมชาติและสิ่งแวดล้อม ตั้งอยู่เลขที่ ๒๑ ถนนพหลโยธิน แขวงลาดยาว เขตจตุจักร กรุงเทพมหานคร ๑๐๕๐๐ โดย นายอรรถพล เจริญชันษา อธิบดีกรมอุทยานแห่งชาติ สัตว์ป่า และพันธุ์พืช ซึ่งต่อไปในบันทึกข้อตกลงความร่วมมือนี้จะเรียกว่า "กรมอุทยานแห่งชาติ สัตว์ป่า และพันธุ์พืช"

กรมป่าไม้ กระทรวงทรัพยากรธรรมชาติและสิ่งแวดล้อม ตั้งอยู่เลขที่ ๒๑ ถนนพหลโยธิน แขวงลาดยาว เขตจตุจักร กรุงเทพมหานคร ๑๐๕๐๐ โดย นายสุรชัย อจลบุญ อธิบดีกรมป่าไม้ ซึ่งต่อไปในบันทึกข้อตกลงความร่วมมือนี้จะเรียกว่า "กรมป่าไม้"

กรมการปกครอง กระทรวงมหาดไทย ตั้งอยู่ถนนอัษฎางค์ แขวงวัดราชบพิธ เขตพระนคร กรุงเทพมหานคร ๑๐๒๐๐ โดย นายอรรถวิชช์ สัมพันธ์รัตน์ อธิบดีกรมการปกครอง ซึ่งต่อไปในบันทึกข้อตกลงความร่วมมือนี้จะเรียกว่า "กรมการปกครอง"

กรมป้องกันและบรรเทาสาธารณภัย กระทรวงมหาดไทย ตั้งอยู่เลขที่ ๓/๑๒ ถนนอุทองนอก แขวงดุสิต เขตดุสิต กรุงเทพมหานคร ๑๐๓๐๐ โดย นายไชยวัฒน์ จุนถิระพงศ์ อธิบดีกรมป้องกันและบรรเทาสาธารณภัย ซึ่งต่อไปในบันทึกข้อตกลงความร่วมมือนี้จะเรียกว่า "กรมป้องกันและบรรเทาสาธารณภัย"

/กรมส่งเสริม...

สำเนาถูกต้อง



(นางสาวอานนพร จิรมงคลการ)

นักวิชาการป่าไม้ปฏิบัติการ

กรมส่งเสริมการปกครองท้องถิ่น กระทรวงมหาดไทย ตั้งอยู่ถนนนครราชสีมา แขวงดุสิต เขตดุสิต กรุงเทพมหานคร ๑๐๓๐๐ โดย นายศิริพันธ์ ศรีกงพลี รองอธิบดีกรมส่งเสริมการปกครองท้องถิ่น ผู้แทนอธิบดีกรมส่งเสริมการปกครองท้องถิ่น ผู้มีอำนาจกระทำการแทนกรมส่งเสริมการปกครองท้องถิ่น ซึ่งต่อไปในบันทึกข้อตกลงความร่วมมือนี้จะเรียกว่า "กรมส่งเสริมการปกครองท้องถิ่น"

การไฟฟ้าส่วนภูมิภาค กระทรวงมหาดไทย ตั้งอยู่เลขที่ ๒๐๐ ถนนงามวงศ์วาน แขวงลาดยาว เขตจตุจักร กรุงเทพมหานคร ๑๐๕๐๐ โดย นายชาติชาย ภูมรินทร์ รองผู้ว่าการภาคกลางและใต้ การไฟฟ้าส่วนภูมิภาค ผู้แทนผู้ว่าการการไฟฟ้าส่วนภูมิภาค ผู้มีอำนาจกระทำการแทนการไฟฟ้าส่วนภูมิภาค ซึ่งต่อไปในบันทึกข้อตกลงความร่วมมือนี้จะเรียกว่า "การไฟฟ้าส่วนภูมิภาค"

สถาบันสารสนเทศทรัพยากรน้ำ (องค์การมหาชน) กระทรวงการอุดมศึกษา วิทยาศาสตร์ วิจัยและนวัตกรรม ตั้งอยู่เลขที่ ๔๐๑ ถนนงามวงศ์วาน แขวงลาดยาว เขตจตุจักร กรุงเทพมหานคร ๑๐๕๐๐ โดย นางรอยบุญ รัชมิเทศ ผู้อำนวยการสถาบันสารสนเทศทรัพยากรน้ำ (องค์การมหาชน) ซึ่งต่อไปในบันทึกข้อตกลงความร่วมมือนี้จะเรียกว่า "สสน."

โดยที่ มูลนิธิอาสาเพื่อนพึ่ง (ภาฯ) ยามยาก สภากาชาดไทย ซึ่งเป็นองค์กรสาธารณกุศล มีวัตถุประสงค์สำคัญในการให้ความช่วยเหลือเพื่อบรรเทาทุกข์แก่ผู้ประสบภัยพิบัติ การเฝ้าระวังป้องกันภัยพิบัติ และการฟื้นฟูคุณภาพชีวิตของผู้ประสบภัยพิบัติอย่างยั่งยืน ได้ประชุมหารือกับสำนักงาน กสทช. กรมอุทยานแห่งชาติ สัตว์ป่า และพันธุ์พืช กรมป่าไม้ กรมการปกครอง กรมส่งเสริมการปกครองท้องถิ่น การไฟฟ้าส่วนภูมิภาค และ สสน. และได้จัดทำบันทึกข้อตกลงความร่วมมือ "โครงการติดตั้งสถานีโทรมาตรอัตโนมัติ เพื่อตรวจวัดข้อมูลภูมิอากาศ ปริมาณน้ำฝน และระดับน้ำ ในพื้นที่ป่าต้นน้ำ" เมื่อวันที่ ๒๔ กุมภาพันธ์ พ.ศ. ๒๕๖๓ โดยจะติดตั้งสถานีโทรมาตรอัตโนมัติ ฯ ในพื้นที่ป่าต้นน้ำทั่วประเทศ จำนวน ๕๑๐ สถานี เพื่อให้เกิดการบูรณาการความร่วมมือระหว่างหน่วยงานของรัฐ ส่วนราชการ องค์กรปกครองส่วนท้องถิ่น ภาคเอกชน และภาคประชาสังคม ทั้งในมิติด้านกฎหมาย งบประมาณ การบริหารจัดการ การใช้ประโยชน์ และการสร้างความร่วมมือกับชุมชนในพื้นที่ เพื่อการเฝ้าระวังป้องกันภัยพิบัติ การบริหารจัดการน้ำในชุมชนและการป้องกันความสูญเสียต่อชีวิตและทรัพย์สินของประชาชนจากภัยพิบัติอย่างยั่งยืน เพื่อสนองพระดำริในสมเด็จพระเจ้าลูกเธอ เจ้าฟ้าพัชรกิติยาภา นเรนทีราเทพยวดี กรมหลวงราชสาริณีสิริพัชร มหาวัชรราชธิดา องค์ประธานกรรมการมูลนิธิอาสาเพื่อนพึ่ง (ภาฯ) ยามยาก สภากาชาดไทย ตลอดจนเพื่อร่วมกันสืบสานพระราชดำริในพระบาทสมเด็จพระบรมชนกาธิเบศร มหาภูมิพลอดุลยเดชมหาราช บรมนาถบพิตร ด้านการนำระบบเทคโนโลยีโทรมาตรตรวจวัดปริมาณน้ำฝน ระดับน้ำ และสภาพอากาศ และเชื่อมโยงข้อมูลดังกล่าวผ่านเครือข่ายระบบโทรคมนาคมไปยังทุกภาคส่วนที่เกี่ยวข้อง เพื่อบูรณาการการบริหารจัดการน้ำและภัยพิบัติของประเทศ

สำเนาถูกต้อง



(นางสาวอนพร จิรมงคลการ)
นักวิชาการป่าไม้ปฏิบัติการ

/การดำเนินการ...

การดำเนินการภายใต้โครงการติดตั้งสถานีโทรมาตรอัตโนมัติ ฯ ในพื้นที่ป่าต้นน้ำ ได้ดำเนินการไปแล้วในหลายพื้นที่ ข้อมูลที่ได้รับจากสถานีโทรมาตรอัตโนมัติ ฯ ในพื้นที่ป่าต้นน้ำ ได้เชื่อมโยงผ่านเครือข่ายระบบโทรคมนาคมไปยังคลังข้อมูลน้ำแห่งชาติ (www.thaiwater.net) และเผยแพร่สู่สาธารณะ โดยได้พัฒนาระบบแจ้งเตือนข้อมูลฝนตกหนักให้บริการผ่านแอปพลิเคชัน ให้หน่วยงานของรัฐ ภาคประชาสังคม และภาคส่วนที่เกี่ยวข้องนำข้อมูลสารสนเทศไปใช้เพื่อการเฝ้าระวังป้องกันภัยและการเตือนภัยในระดับชุมชน อย่างต่อเนื่องและมีประสิทธิภาพ

เนื่องจากบันทึกข้อตกลงความร่วมมือโครงการติดตั้งสถานีโทรมาตรอัตโนมัติ เพื่อตรวจวัดข้อมูลภูมิอากาศ ปริมาณน้ำฝน และระดับน้ำ ในพื้นที่ป่าต้นน้ำ ฉบับลงวันที่ ๒๔ กุมภาพันธ์ พ.ศ. ๒๕๖๓ ได้ครบกำหนดระยะเวลา ๔ ปีแล้ว ตั้งแต่วันที่ ๒๓ กุมภาพันธ์ พ.ศ. ๒๕๖๗ แต่การติดตั้งสถานีโทรมาตรอัตโนมัติ ฯ ในพื้นที่ป่าต้นน้ำ จำนวน ๕๑๐ สถานี ยังไม่แล้วเสร็จตามความมุ่งหมายที่กำหนด

ดังนั้น เพื่อให้การติดตั้งสถานีโทรมาตรอัตโนมัติ ฯ ในพื้นที่ป่าต้นน้ำ แล้วเสร็จตามความมุ่งหมายของบันทึกข้อตกลงความร่วมมือดังกล่าว มูลนิธิ ฯ จึงได้ประชุมร่วมกับ ๗ ภาคีที่เกี่ยวข้อง รวมทั้งหน่วยงานที่เกี่ยวข้อง ได้แก่ สทนช. กองทัพบก และกรมป้องกันและบรรเทาสาธารณภัย เพื่อหารือถึงการขยายระยะเวลาดำเนินโครงการ ทั้งนี้ มูลนิธิ ฯ สำนักงาน กสทช. สทนช. กองทัพบก กรมอุทยานแห่งชาติ สัตว์ป่า และพันธุ์พืช กรมป่าไม้ กรมการปกครอง กรมป้องกันและบรรเทาสาธารณภัย กรมส่งเสริมการปกครองท้องถิ่น การไฟฟ้าส่วนภูมิภาค และ สสน. จึงได้ตกลงจัดทำบันทึกข้อตกลงความร่วมมือ “โครงการติดตั้งสถานีโทรมาตรอัตโนมัติเพื่อตรวจวัดข้อมูลภูมิอากาศ ปริมาณน้ำฝน และระดับน้ำ ในพื้นที่ป่าต้นน้ำ ระยะที่ ๒” (ซึ่งต่อไปในบันทึกข้อตกลงความร่วมมือนี้จะเรียกว่า “โครงการติดตั้งสถานีโทรมาตรอัตโนมัติ ฯ ในพื้นที่ป่าต้นน้ำ”) ไว้ต่อกันดังต่อไปนี้

๑. ความมุ่งหมาย

๑.๑ เพื่อร่วมกันสำรวจ กำหนดตำแหน่งติดตั้ง และดำเนินการให้นำไปสู่การติดตั้งสถานีโทรมาตรอัตโนมัติ ฯ ในพื้นที่ป่าต้นน้ำ รวมทั้งระบบการส่งข้อมูลผ่านสัญญาณเครือข่ายโทรคมนาคม ให้ครอบคลุมพื้นที่ป่าต้นน้ำในทั่วทุกภูมิภาคของประเทศ โดยคำนึงถึงการอนุรักษ์ป่าต้นน้ำ และดำเนินการให้เป็นไปตามบทบัญญัติแห่งกฎหมายที่เกี่ยวข้อง

๑.๒ เพื่อเพิ่มประสิทธิภาพการบริหารจัดการทรัพยากรธรรมชาติและสิ่งแวดล้อม และลดหรือบรรเทาความเสียหายและการสูญเสียแก่ประชาชนอันเกิดจากภัยพิบัติทางธรรมชาติ

๑.๓ เพื่อประสานงานและส่งเสริมให้เกิดการบูรณาการการทำงานของหน่วยงานของรัฐ และภาคส่วนที่เกี่ยวข้อง ในการสนับสนุนการดำเนินการติดตั้งสถานีโทรมาตรอัตโนมัติ ฯ ในพื้นที่ป่าต้นน้ำ และการนำข้อมูลสารสนเทศในระดับภูมิภาค และระดับจังหวัด ไปใช้เพื่อประโยชน์ในการดูแล รักษา พัฒนา ติดตามประเมินผล และบริหารจัดการทรัพยากรธรรมชาติและสิ่งแวดล้อมบนพื้นฐานการมีส่วนร่วม ทั้งติดตามประเมินผลการทำงาน เพื่อให้หน่วยงานปฏิบัติงานอย่างต่อเนื่องมีประสิทธิภาพและยั่งยืน

สำเนาถูกต้อง

/๑.๔ ส่งเสริม...



(นางสาวอนพร จิรมงคลการ)
นักวิชาการป่าไม้ปฏิบัติการ

๑.๔ ส่งเสริมให้เกิดกระบวนการมีส่วนร่วมของประชาชนในพื้นที่ป่าต้นน้ำเพื่อการใช้ประโยชน์จากข้อมูลสารสนเทศที่ได้รับจากสถานีโทรมาตรอัตโนมัติ ฯ ในพื้นที่ป่าต้นน้ำ เพื่อการเฝ้าระวัง ป้องกันภัยและการเตือนภัยในระดับชุมชน ตลอดจนการมีส่วนร่วมของประชาชนในการอนุรักษ์ทรัพยากรธรรมชาติและสิ่งแวดล้อมในพื้นที่ป่าต้นน้ำ

๒. ขอบเขตและแนวทางการร่วมมือ

มูลนิธิ ฯ สำนักงาน กสทช. สททช. กองทัพบก กรมอุทยานแห่งชาติ สัตว์ป่า และพันธุ์พืช กรมป่าไม้ กรมการปกครอง กรมป้องกันและบรรเทาสาธารณภัย กรมส่งเสริมการปกครองท้องถิ่น การไฟฟ้าส่วนภูมิภาค และ สสน. ตลอดจนที่จะร่วมดำเนินโครงการติดตั้งสถานีโทรมาตรอัตโนมัติ ฯ ในพื้นที่ป่าต้นน้ำ ภายใต้อำนาจหน้าที่ของแต่ละหน่วยงาน และภายใต้บทบัญญัติแห่งกฎหมาย ข้อบังคับ ระเบียบ คำสั่ง หลักเกณฑ์ หรือแบบธรรมเนียมในการปฏิบัติ ทั้งที่มีใช้อยู่แล้ว หรือที่จะมีการกำหนดขึ้น ในอนาคตของแต่ละหน่วยงาน เพื่อให้บรรลุความมุ่งหมายของบันทึกข้อตกลงความร่วมมือนี้ โดยมีขอบเขตความร่วมมือ ดังนี้

๒.๑ มูลนิธิอาสาเพื่อนพึ่ง (ภาฯ) ยามยาก สภากาชาดไทย

- ๑) ประสานความร่วมมือหน่วยงานที่เกี่ยวข้องภายใต้บันทึกข้อตกลงความร่วมมือนี้
- ๒) สนับสนุนให้เกิดการดำเนินโครงการภายใต้บันทึกข้อตกลงความร่วมมือนี้
- ๓) ประสานกับหน่วยงานทั้งภาครัฐ และเอกชน เพื่อระดมงบประมาณและทรัพยากร รวมทั้งบูรณาการความร่วมมือ เพื่อสนับสนุนการดำเนินการให้บรรลุตามความมุ่งหมายของโครงการติดตั้งสถานีโทรมาตรอัตโนมัติ ฯ ในพื้นที่ป่าต้นน้ำ
- ๔) ส่งเสริมให้เกิดเครือข่ายภาคประชาสังคมเพื่อการเฝ้าระวังป้องกันภัย การเตือนภัย และการอนุรักษ์ฟื้นฟูทรัพยากรธรรมชาติและป่าไม้

๒.๒ สำนักงานคณะกรรมการกิจการกระจายเสียง กิจการโทรทัศน์ และกิจการโทรคมนาคมแห่งชาติ

อำนวยความสะดวกและประสานงานกับผู้ให้บริการโทรศัพท์เคลื่อนที่ในการจัดให้มีสัญญาณโทรศัพท์เคลื่อนที่ในพื้นที่ที่จะดำเนินโครงการติดตั้งสถานีโทรมาตรอัตโนมัติ ฯ ในพื้นที่ป่าต้นน้ำ และการดำเนินการอันใดที่เกี่ยวข้องกับอำนาจหน้าที่ของสำนักงาน กสทช. เพื่อให้เป็นไปตามบันทึกข้อตกลงความร่วมมือนี้

๒.๓ สำนักงานทรัพยากรน้ำแห่งชาติ

- ๑) บูรณาการ เชื่อมโยงข้อมูลสารสนเทศที่ได้รับจากสถานีโทรมาตรอัตโนมัติ ฯ ในพื้นที่ป่าต้นน้ำ เพื่อประโยชน์ในการบริหารทรัพยากรน้ำทั้งในช่วงภาวะปกติและภาวะวิกฤต

/๒) บูรณาการ...

สำเนาถูกต้อง



(นางสาวธนพร จิรมงคลการ)
นักวิชาการป่าไม้ปฏิบัติการ

๒) บูรณาการในการจัดทำแผนการติดตั้งและบำรุงรักษาสถานีโทรมาตรอัตโนมัติ ฯ ในพื้นที่ป่าต้นน้ำ เพื่อขอรับการสนับสนุนงบประมาณในการดำเนินการ ให้แล้วเสร็จตามเป้าหมาย และสามารถใช้งานได้อย่างยั่งยืน

๒.๔ กองทัพบก

๑) สนับสนุนกำลังพลและยุทธโศปกรณ์ในการสำรวจ ติดตั้ง ตรวจสอบ ซ่อมบำรุง และปรับปรุงประสิทธิภาพของระบบและอุปกรณ์โทรมาตรอัตโนมัติ ฯ ในพื้นที่ป่าต้นน้ำ

๒) ส่งเสริมให้เกิดการใช้งานข้อมูลสารสนเทศที่ได้รับจากสถานีโทรมาตรอัตโนมัติ ฯ ในพื้นที่ป่าต้นน้ำ ในการช่วยเหลือประชาชนที่ได้รับความเดือดร้อนจากปัญหาอุทกภัย

๒.๕ กรมอุทยานแห่งชาติ สัตว์ป่า และพันธุ์พืช

๑) ดำเนินการโครงการติดตั้งสถานีโทรมาตรอัตโนมัติ ฯ ในพื้นที่ป่าต้นน้ำ และอุปกรณ์อื่นที่เกี่ยวข้อง ในพื้นที่ความรับผิดชอบของกรมอุทยานแห่งชาติ สัตว์ป่า และพันธุ์พืช รวมทั้งดำเนินการเพื่อให้เป็นไปตามกฎหมาย ระเบียบ ประกาศ ข้อบังคับ ที่บังคับใช้ในพื้นที่ที่ตั้งโครงการ ดังกล่าว ภายใต้บันทึกข้อตกลงความร่วมมือนี้

๒) ประสานงานและอำนวยความสะดวกให้หน่วยงานที่เกี่ยวข้องเข้าไปบำรุงรักษา สถานีโทรมาตรอัตโนมัติ ฯ ในพื้นที่ป่าต้นน้ำ เสาสัญญาณโทรคมนาคม และอุปกรณ์ที่เกี่ยวข้อง ในพื้นที่ของกรมอุทยานแห่งชาติ สัตว์ป่า และพันธุ์พืช ภายใต้บันทึกข้อตกลงความร่วมมือนี้

๓) จัดเก็บข้อมูลที่ได้รับจากสถานีโทรมาตรอัตโนมัติ ฯ ในพื้นที่ป่าต้นน้ำ ภายใต้บันทึกข้อตกลงความร่วมมือนี้ไว้ที่กรมอุทยานแห่งชาติ สัตว์ป่า และพันธุ์พืช โดยอนุญาตให้ สสน. สามารถเข้าถึงข้อมูลและสำเนาข้อมูลดังกล่าวมาใช้ประโยชน์ตามความมุ่งหมายของบันทึกข้อตกลงความร่วมมือนี้

๔) สิทธิในทรัพย์สินทางปัญญาใด ๆ ที่เกิดจากความร่วมมือกันประดิษฐ์ คิดค้น หรือสร้างสรรค์ภายใต้โครงการความร่วมมือนี้ ให้ความเป็นเจ้าของกรรมสิทธิ์หรือสิทธิในทรัพย์สินทางปัญญาใด ๆ ที่มีอยู่ในงานหรือผลงานดังกล่าว ตกเป็นของกรมอุทยานแห่งชาติ สัตว์ป่า และพันธุ์พืช ทั้งนี้ สิทธิในการใช้ประโยชน์จากทรัพย์สิน และสิทธิในทรัพย์สินทางปัญญาดังกล่าวให้เป็นไปตามข้อตกลงที่จะเกิดขึ้นเป็นรายกรณี

๒.๖ กรมป่าไม้

๑) เป็นหน่วยงานหลักร่วมกับหน่วยงานอื่น ในการดำเนินโครงการติดตั้งสถานีโทรมาตรอัตโนมัติ ฯ ในพื้นที่ป่าต้นน้ำ ในพื้นที่ความรับผิดชอบของกรมป่าไม้ ทั้งนี้ ต้องดำเนินการเพื่อให้เป็นไปตามระเบียบ กฎหมาย และมติคณะรัฐมนตรีที่เกี่ยวข้อง ก่อนเข้าดำเนินการในทุกพื้นที่ที่ตั้งโครงการ

สำเนาถูกต้อง

/๒) เป็นหน่วยงาน...



(นางสาวธนพร จิรมงคลการ)
นักวิชาการป่าไม้ปฏิบัติการ

๒) เป็นหน่วยงานหลักร่วมกับหน่วยงานอื่น ในการดำเนินโครงการติดตั้งสถานีโทรมาตรอัตโนมัติ ฯ ในพื้นที่ป่าต้นน้ำ เสาสัญญาณโทรคมนาคม และอุปกรณ์ที่เกี่ยวข้อง ในพื้นที่ความรับผิดชอบของกรมป่าไม้ ทั้งนี้ การดำเนินการให้เป็นไปตามระเบียบ กฎหมาย และมติคณะรัฐมนตรีที่เกี่ยวข้อง ก่อนเข้าดำเนินการในทุกพื้นที่ที่ตั้งโครงการ

๓) ประสานงานและอำนวยความสะดวกให้หน่วยงานที่เกี่ยวข้องเข้าไปบำรุงรักษาสถานีโทรมาตรอัตโนมัติ ฯ ในพื้นที่ป่าต้นน้ำ เสาสัญญาณโทรคมนาคม และอุปกรณ์ที่เกี่ยวข้อง ในทุกพื้นที่ของกรมป่าไม้ ที่เกิดขึ้นภายใต้บันทึกข้อตกลงความร่วมมือนี้

๔) จัดเก็บข้อมูลที่ได้รับจากสถานีโทรมาตรอัตโนมัติ ฯ ในพื้นที่ป่าต้นน้ำ ภายใต้บันทึกข้อตกลงความร่วมมือนี้ไว้ที่กรมป่าไม้ โดยอนุญาตให้ สสน. สามารถเข้าถึงข้อมูลและสำเนาข้อมูลดังกล่าวมาใช้ประโยชน์ตามความมุ่งหมายของบันทึกข้อตกลงความร่วมมือนี้

๕) สิทธิในทรัพย์สินทางปัญญาใด ๆ ที่เกิดจากความร่วมมือกันประดิษฐ์ คิดค้น หรือสร้างสรรค์ภายใต้โครงการความร่วมมือนี้ ให้ความเป็นเจ้าของกรรมสิทธิ์หรือสิทธิในทรัพย์สินทางปัญญาใด ๆ ที่มีอยู่ในงานหรือผลงานดังกล่าว ตกเป็นของกรมป่าไม้ ทั้งนี้ สิทธิในการใช้ประโยชน์จากทรัพย์สิน และสิทธิในทรัพย์สินทางปัญญาดังกล่าวให้เป็นไปตามข้อตกลงที่จะเกิดขึ้นเป็นรายกรณี

๒.๗ กรมการปกครอง

ประสานกับจังหวัด และอำเภอ ในพื้นที่ดำเนินโครงการติดตั้งสถานีโทรมาตรอัตโนมัติ ฯ ในพื้นที่ป่าต้นน้ำ เพื่ออำนวยความสะดวก และให้การสนับสนุนการดำเนินโครงการ และประสานงานร่วมกับกำนัน ผู้ใหญ่บ้าน และภาคประชาสังคมเพื่อการเฝ้าระวังป้องกันภัย และการเตือนภัย

๒.๘ กรมป้องกันและบรรเทาสาธารณภัย

๑) เชื่อมโยงข้อมูลจากสถานีโทรมาตรอัตโนมัติ ฯ ในพื้นที่ป่าต้นน้ำ เพื่อใช้ในการบริหารจัดการสาธารณภัย

๒) ขยายผลการใช้ข้อมูลจากสถานีโทรมาตรอัตโนมัติ ฯ ในพื้นที่ป่าต้นน้ำ เพื่อเพิ่มศักยภาพหมู่บ้าน ชุมชน ในการเฝ้าระวัง การป้องกัน และการแจ้งเตือนอุทกภัย

๒.๙ กรมส่งเสริมการปกครองท้องถิ่น

ประสานกับองค์กรปกครองส่วนท้องถิ่นในพื้นที่ เพื่ออำนวยความสะดวกและให้การสนับสนุนการดำเนินโครงการตามอำนาจหน้าที่ และประสานงานร่วมกับภาคประชาสังคมในพื้นที่เพื่อการเฝ้าระวังป้องกันภัย การเตือนภัย และคุ้มครอง ดูแล และบำรุงรักษาทรัพยากรธรรมชาติและสิ่งแวดล้อม

สำเนาถูกต้อง



(นางสาวชนพร จิรมงคลการ)
นักวิชาการป่าไม้ปฏิบัติการ

๗๒.๑๐ การไฟฟ้า...

๒.๑๐ การไฟฟ้าส่วนภูมิภาค

๑) อำนวยความสะดวกในการขยายเขตให้บริการไฟฟ้า รวมทั้งติดตั้งอุปกรณ์ที่เกี่ยวข้องไปยังพื้นที่ดำเนินโครงการติดตั้งสถานีโทรมาตรอัตโนมัติ ฯ ในพื้นที่ป่าต้นน้ำ ทั้งนี้ การไฟฟ้าส่วนภูมิภาคอาจพิจารณาเวนคืนค่าธรรมเนียมในการดำเนินการ และค่าใช้จ่ายในการติดตั้งอุปกรณ์ดังกล่าว ตามความเหมาะสมเป็นรายกรณีไป

๒) ให้การสนับสนุนข้อมูลสารสนเทศของการไฟฟ้าส่วนภูมิภาค สำหรับโครงการติดตั้งสถานีโทรมาตรอัตโนมัติ ฯ ในพื้นที่ป่าต้นน้ำ ระยะที่ ๒ โดยปฏิบัติตามพระราชบัญญัติคุ้มครองข้อมูลส่วนบุคคล พ.ศ. ๒๕๖๒ และต้องจัดทำสัญญาการรักษาข้อมูลที่เป็นความลับร่วมกัน

๓) รับการสนับสนุนข้อมูลสารสนเทศจากหน่วยงานภาคีเครือข่าย เพื่อเพิ่มประสิทธิภาพการให้บริการระบบไฟฟ้าแก่ประชาชน

๒.๑๑ สถาบันสารสนเทศทรัพยากรน้ำ (องค์การมหาชน)

๑) กำหนดรูปแบบการดำเนินโครงการ รายละเอียดวัสดุอุปกรณ์ และดำเนินการติดตั้งสถานีโทรมาตรอัตโนมัติ ฯ ในพื้นที่ป่าต้นน้ำ รวมทั้งจัดทำระบบแสดงผล

๒) สนับสนุนบุคลากร เพื่อให้การดำเนินงานบรรลุความมุ่งหมายของบันทึกข้อตกลงความร่วมมือ

๓) ตรวจสอบ ซ่อมบำรุง และปรับปรุงประสิทธิภาพของระบบ และอุปกรณ์โทรมาตรอัตโนมัติ ฯ ในพื้นที่ป่าต้นน้ำ ตลอดระยะเวลาของบันทึกข้อตกลงความร่วมมือ

๔) ถ่ายทอดทักษะในการใช้และการติดตามสถานการณ์ข้อมูลสภาพภูมิอากาศ การตรวจสอบ และการดูแลบำรุงรักษาสถานีโทรมาตรอัตโนมัติ ฯ ในพื้นที่ป่าต้นน้ำ ให้แก่เจ้าหน้าที่ของหน่วยงานที่เกี่ยวข้องภายใต้บันทึกข้อตกลงความร่วมมือ

นอกจากนี้ ทุกฝ่ายตกลงที่จะร่วมกันติดตามประเมินผลการดำเนินโครงการติดตั้งสถานีโทรมาตรอัตโนมัติ ฯ ในพื้นที่ป่าต้นน้ำ ตามบันทึกข้อตกลงความร่วมมือนี้เป็นประจำทุกสิ้นปี

๓. กำหนดระยะเวลาความร่วมมือ


บันทึกข้อตกลงความร่วมมือนี้มีผลใช้บังคับตั้งแต่วันที่ลงนาม และมีกำหนดระยะเวลา ๔ (สี่) ปี หากฝ่ายใดประสงค์จะขยายกำหนดระยะเวลาความร่วมมือตามบันทึกข้อตกลงความร่วมมือนี้ ให้แจ้งเป็นหนังสือมายังมูลนิธิ ฯ และการขยายกำหนดระยะเวลาความร่วมมือจะกระทำได้เมื่อได้รับความเห็นชอบจากทุกฝ่าย โดยจัดทำเป็นบันทึกข้อตกลงแนบท้ายบันทึกข้อตกลงความร่วมมือนี้

๔. การสิ้นสุดของบันทึกข้อตกลงความร่วมมือ

นอกจากการสิ้นสุดตามกำหนดระยะเวลาที่ระบุไว้ในข้อ ๓. แล้ว บันทึกข้อตกลงความร่วมมือนี้ย่อมสิ้นสุดลงเมื่อ ทุกฝ่ายได้ประชุมและมีมติเห็นชอบร่วมกันให้บันทึกข้อตกลงความร่วมมือนี้สิ้นสุดลง

สำเนาถูกต้อง

/การสิ้นสุด...



(นางสาวธนพร จิรมงคลการ)

นักวิชาการป่าไม้ปฏิบัติการ

การสิ้นสุดลงของบันทึกข้อตกลงความร่วมมือนี้ ไม่ว่าด้วยกรณีใด ไม่มีผลเป็นการยกเลิกโครงการย่อยหรือกิจกรรมภายใต้โครงการย่อยที่ได้ดำเนินการไปแล้ว หรือที่อยู่ระหว่างดำเนินการ ภายใต้บันทึกข้อตกลงความร่วมมือนี้ เว้นแต่ ทุกฝ่ายจะตกลงเป็นหนังสือร่วมกันไว้เป็นอย่างอื่น และในกรณีเช่นว่านี้ ไม่เป็นการตัดสิทธิของฝ่ายอื่นที่จะดำเนินโครงการย่อยหรือกิจกรรมต่าง ๆ ต่อไปได้เอง หรือร่วมมือกับบุคคลหรือหน่วยงานอื่นต่อไปได้ ทั้งนี้ โดยจะต้องไม่ละเมิดทรัพย์สินทางปัญญาของฝ่ายอื่น และไม่กระทำการอันเป็นการเปิดเผยข้อมูลที่เป็นความลับของฝ่ายอื่น

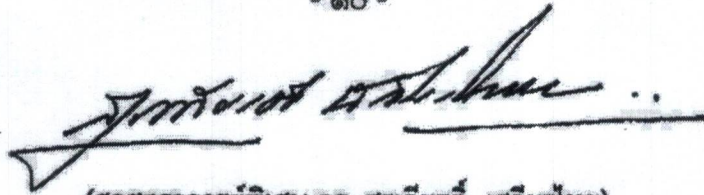
บันทึกข้อตกลงความร่วมมือนี้จัดทำขึ้นเป็นฉบับจำนวน ๑๑ ฉบับ มีข้อความเป็นอย่างเดียวกัน ทุกฝ่ายได้อ่านและเข้าใจข้อความโดยละเอียดแล้ว เห็นว่าถูกต้องตรงกันทุกประการ จึงลงลายมือชื่อไว้เป็นสำคัญ และแต่ละฝ่ายได้เก็บไว้ฝ่ายละฉบับ

สำเนาถูกต้อง



(นางสาวอนพร จิรมงคลการ)
นักวิชาการป่าไม้ปฏิบัติการ

(ศาสตราจารย์...



(ศาสตราจารย์พิเศษ ดร. สุรเกียรติ์ เสถียรไทย)

รองประธานกรรมการที่ปรึกษา

ทำหน้าที่แทนประธานกรรมการมูลนิธิอาสาเพื่อนพึ่ง (ภาฯ) ยามยาก สภากาชาดไทย



(นายไตรรัตน์ วิริยะศิริกุล)

รองเลขาธิการคณะกรรมการกิจการกระจายเสียง
กิจการโทรทัศน์ และกิจการโทรคมนาคมแห่งชาติ


รักษาการแทน

เลขาธิการคณะกรรมการกิจการกระจายเสียง
กิจการโทรทัศน์ และกิจการโทรคมนาคมแห่งชาติ



(นายสุรสีห์ กิตติมณฑล)

เลขาธิการสำนักงานทรัพยากรน้ำแห่งชาติ



(พลเอก พนา แคล้วปลอดทุกข์)


เสนาธิการทหารบก

ผู้แทนผู้บัญชาการทหารบก



(นายนายสุรชัย อจลบุญ)

อธิบดีกรมป่าไม้



(นายอรรถพล เจริญชันษา)

อธิบดีกรมอุทยานแห่งชาติ สัตว์ป่า และพันธุ์พืช



(นายอรรถชิษฐ์ สัมพันธ์รัตน์)

อธิบดีกรมการปกครอง



(นายไชยวัฒน์ จุนถิระพงศ์)

อธิบดีกรมป้องกันและบรรเทาสาธารณภัย



(นายศิริพันธ์ ศรีกรงพลี)

รองอธิบดีกรมส่งเสริมการปกครองท้องถิ่น

ผู้แทนอธิบดีกรมส่งเสริมการปกครองท้องถิ่น



(นายชาติชาย ภูมิรินทร์)

รองผู้ว่าการภาคกลางและใต้

การไฟฟ้าส่วนภูมิภาค

ผู้แทนผู้ว่าการการไฟฟ้าส่วนภูมิภาค



(นางรอยบุญ รัตมีเทศ)

ผู้อำนวยการ

สถาบันสารสนเทศทรัพยากรน้ำ (องค์การมหาชน)

สำเนาถูกต้อง



(นางสาวธนพร จิรมงคลการ)

นักวิชาการป่าไม้ปฏิบัติการ