



บันทึกข้อความ

ส่วนราชการ สำนักบริหารพื้นที่อนุรักษ์ที่ ๙ (อุบลราชธานี) กลุ่มงานวิชาการ โทร. ๐ ๔๕๓๑ ๑๖๗๗ ต่อ ๘๐๑
ที่ ทส ๐๙๑๙.๘/ ๑๑๓๑๙ วันที่ ๓๐ พฤศจิกายน ๒๕๖๖

เรื่อง ให้ข้าราชการ ลูกจ้างประจำ และพนักงานราชการไปปฏิบัติงานสำรวจพื้นที่ป่าไม้สำหรับการวิเคราะห์ข้อมูลจากดาวเทียม

- ๑ เรียน ผู้อำนวยการส่วนทุกส่วน
- หัวหน้ากลุ่มงานทุกกลุ่มงาน
- หัวหน้าศูนย์สารสนเทศและการสื่อสาร

สำนักบริหารพื้นที่อนุรักษ์ที่ ๙ (อุบลราชธานี) ขอส่งสำเนาหนังสือสำนักวิจัยการอนุรักษ์ป่าไม้ และพันธุ์พืช ที่ ทส ๐๙๐๗.๙๐๒/ ๒๔๖๙๔ ลงวันที่ ๒๓ พฤศจิกายน ๒๕๖๖ เรื่อง ให้ข้าราชการ ลูกจ้างประจำ และพนักงานราชการไปปฏิบัติงานสำรวจพื้นที่ป่าไม้สำหรับการวิเคราะห์ข้อมูลจากดาวเทียม มาเพื่อทราบ

(นายประสงค์ สุวรรณโชติ)

นักวิชาการป่าไม้ชำนาญการพิเศษ รักษาการแทน

ผู้อำนวยการสำนักบริหารพื้นที่อนุรักษ์ที่ ๙

๒ ชียน ต่อคุณวิภาดา
-เห็นสมควรขอหนังสือ
จากทพ. ดนพร อุบล-ชัย
-ใจนำมาเพื่อทราบ

(นางเจริณีพร จิรมงคลการ)
พนักงานธุรการ ส.3

- ๓. ทราบ
- ดำเนินการตามเสนอ

68.10.66

(นางนพมาศ แก้วพรมชัย)
นักวิชาการป่าไม้ชำนาญการ
หัวหน้าศูนย์สารสนเทศและการสื่อสาร

หน้าซอง ผอ.สบอ.๑
เลขที่รับ 14869
วันที่/เวลา 30 พ.ย. 2566
ส่งคืนแก่
รับคืน

กลุ่มงานวิพากษ์
เลขรับที่ 2297
วันที่ 29 พ.ย. 2566

สำนักบริหารพื้นที่อนุรักษ์ที่ 9 (อุบลราชธานี)
เลขที่รับ 27289
เดือน 11 ปี 29 พ.ย. 2566



บันทึกข้อความ

ส่วนราชการ กรมอุทยานแห่งชาติ สัตว์ป่า และพันธุ์พืช สำนักวิจัยการอนุรักษ์ป่าไม้และพันธุ์พืช

โทร. ๐ ๒๕๓๙ ๖๖๖๖ ต่อ ๑๕๒๗


ที่ ทส ๐๙๐๗.๙๐๒/ว ๒๕๖๙๔ วันที่ ๒๓ พฤศจิกายน ๒๕๖๖

เรื่อง ให้ข้าราชการ ลูกจ้างประจำ และพนักงานราชการไปปฏิบัติงานสำรวจพื้นที่ป่าไม้สำหรับการวิเคราะห์ข้อมูลจากดาวเทียม


- เรียน รองอธิบดีกรมอุทยานแห่งชาติ สัตว์ป่า และพันธุ์พืช ทุกท่าน
 ผู้ตรวจราชการกรมอุทยานแห่งชาติ สัตว์ป่า และพันธุ์พืช ทุกท่าน
 ผู้อำนวยการสำนักทุกสำนัก
 ผู้อำนวยการสำนักบริหารพื้นที่อนุรักษ์ที่ ๑ - ๑๖
 ผู้อำนวยการกองทุกกอง
 ผู้เชี่ยวชาญเฉพาะด้านการอนุรักษ์ทรัพยากรป่าไม้และสัตว์ป่า
 ผู้อำนวยการสำนักบริหารพื้นที่อนุรักษ์สาขาทุกสาขา
 ผู้อำนวยการสำนักงานผู้ตรวจราชการกรม
 ผู้อำนวยการสำนักงานบริหารโครงการปลูกป่าและฟื้นฟูป่าต้นน้ำ
 ผู้อำนวยการศูนย์เทคโนโลยีสารสนเทศและการสื่อสาร
 ผู้อำนวยการศูนย์ควบคุมมาตรฐานการลาดตระเวนเชิงคุณภาพ (SMART PATROL)
 หัวหน้ากลุ่มงานจริยธรรม
 หัวหน้ากลุ่มตรวจสอบภายใน
 หัวหน้ากลุ่มพัฒนาระบบบริหาร
 หัวหน้าศูนย์ราชการสะดวก กรมอุทยานแห่งชาติ สัตว์ป่า และพันธุ์พืช

กรมอุทยานแห่งชาติ สัตว์ป่า และพันธุ์พืช ขอส่งสำเนาคำสั่งกรมอุทยานแห่งชาติ สัตว์ป่า และพันธุ์พืช ที่ ๕ ๑๐ ๒ / ๒๕๖๖ ลงวันที่ ๒๓ พฤศจิกายน พ.ศ. ๒๕๖๖ เรื่อง ให้ข้าราชการ ลูกจ้างประจำ และพนักงานราชการไปปฏิบัติงานสำรวจพื้นที่ป่าไม้สำหรับการวิเคราะห์ข้อมูลจากดาวเทียม มาเพื่อทราบ และให้หน่วยงานที่เกี่ยวข้องแจ้งให้ผู้มีรายชื่อตามคำสั่งทราบและปฏิบัติต่อไป

<input type="checkbox"/> ตจ.	<input type="checkbox"/> อจ.	<input type="checkbox"/> กษ.
<input type="checkbox"/> อท.	<input type="checkbox"/> สป.	<input type="checkbox"/> ศส.
<input type="checkbox"/> พป.	<input type="checkbox"/> ตบ.	<input type="checkbox"/> บร.
<input type="checkbox"/> พอ.	<input checked="" type="checkbox"/> รก.	<input type="checkbox"/> ปล.
<input type="checkbox"/> ศูนย์สารสนเทศฯ		


29 Nov 66


(นายประสงค์ สุวรรณโชติ)
ผู้อำนวยการส่วนอำนวยความสะดวก



(นายอรรถพล เจริญชันษา)
อธิบดีกรมทรัพยากรทางทะเลและชายฝั่ง
รักษาการแทนอธิบดีกรมอุทยานแห่งชาติ สัตว์ป่า และพันธุ์พืช

① เรือน อา. ๕๖๐. ๑.

- กบ.๐๘, ตั้งสำนักงานชั่วคราว ณ เรือน
ในข้าราชการ ถูกตั้งประจำ และพนักงานราชการ
ไปปฏิบัติงาน สรรวจสิ้นที่ไปไว้ สำหรับพนักงาน
โอบุสลาภตามระเบียบ. อีกเรื่องทราบ นั้น
- เบื้องต้นไว้เรื่องส่วน / ก่อ / อนุมัติ
ทราบต่อไป.
- เรือนเอกสารไปรอพิจารณา



(นางสาวพิชณันท์ บุญไทย)
นักวิชาการป่าไม้



(นางชัญจิตร โสภิตชา)
นักวิชาการป่าไม้ชำนาญการพิเศษ
หัวหน้ากลุ่มงานวิชาการ

②

- ดำเนินการ
- ลงนามแล้ว


3๐พ๖๖

(นายประสงค์ สุวรรณโชติ)
นักวิชาการป่าไม้ชำนาญการพิเศษ รักษาราชการแทน
ผู้อำนวยการสำนักบริหารพื้นที่อนุรักษ์ที่ ๑

สำเนา

คำสั่งกรมอุทยานแห่งชาติ สัตว์ป่า และพันธุ์พืช

ที่ ๑๐๒ / ๒๕๖๖

เรื่อง ให้ข้าราชการ ลูกจ้างประจำ และพนักงานราชการไปปฏิบัติงานสำรวจพื้นที่ป่าไม้
สำหรับการวิเคราะห์ข้อมูลจากดาวเทียม

ด้วยกรมอุทยานแห่งชาติ สัตว์ป่า และพันธุ์พืช ได้อนุมัติแผนปฏิบัติงานและแผนการ
ใช้จ่ายเงินประจำปีงบประมาณ พ.ศ. ๒๕๖๖ ไปพลางก่อน ภายใต้แผนงานพื้นฐานด้านการสร้างการเติบโต
บนคุณภาพชีวิตที่เป็นมิตรต่อสิ่งแวดล้อม ผลผลิตที่ ๒ : ฐานข้อมูลพื้นที่ป่าอนุรักษ์ กิจกรรมจัดทำฐานข้อมูล
กิจกรรมย่อยสำรวจพื้นที่ป่าไม้โดยใช้ข้อมูลจากระยะไกล ให้สำนักวิจัยการอนุรักษ์ป่าไม้และพันธุ์พืช ดำเนินการ
สำรวจพื้นที่ป่าไม้สำหรับการวิเคราะห์ข้อมูลจากดาวเทียม ในพื้นที่ป่าอนุรักษ์ทั่วประเทศ ทั้งนี้ เพื่อใช้เป็นข้อมูล
ร่วมในการประมวลผลการแปลตีความข้อมูลจากดาวเทียมให้ตรงตามสภาพความเป็นจริง เพื่อประเมินความถูกต้อง
ของการดำเนินงาน และมีภารกิจในการศึกษา วิเคราะห์ สำรวจ และติดตามการเปลี่ยนแปลงของทรัพยากรป่าไม้
ในพื้นที่ป่าอนุรักษ์ โดยดำเนินงานในพื้นที่ป่าอนุรักษ์ จำนวน ๑๑๓ แห่ง

กรมอุทยานแห่งชาติ สัตว์ป่า และพันธุ์พืช พิจารณาแล้ว เพื่อให้การปฏิบัติงานสำรวจพื้นที่ป่าไม้
สำหรับการวิเคราะห์ข้อมูลจากดาวเทียม เป็นไปอย่างมีประสิทธิภาพและบรรลุเป้าหมายที่กำหนด ฉะนั้น
อาศัยอำนาจตามความในมาตรา ๓๒ แห่งพระราชบัญญัติระเบียบบริหารราชการแผ่นดิน พ.ศ. ๒๕๓๔
ซึ่งแก้ไขเพิ่มเติมโดยพระราชบัญญัติระเบียบบริหารราชการแผ่นดิน (ฉบับที่ ๕) พ.ศ. ๒๕๔๕ มาตรา ๒๓ และ
มาตรา ๖๒ แห่งพระราชบัญญัติอุทยานแห่งชาติ พ.ศ. ๒๕๖๒ ข้อ ๖ ข้อ ๗ และ ข้อ ๘ ของระเบียบกรมอุทยาน
แห่งชาติ สัตว์ป่า และพันธุ์พืช ว่าด้วยการปฏิบัติการของพนักงานเจ้าหน้าที่ในอุทยานแห่งชาติ วนอุทยาน
สวนพฤกษศาสตร์ และสวนรุกขชาติ พ.ศ. ๒๕๖๔ มาตรา ๕๖ มาตรา ๖๗ วรรคสาม และมาตรา ๑๑๖
แห่งพระราชบัญญัติสงวนและคุ้มครองสัตว์ป่า พ.ศ. ๒๕๖๒ ข้อ ๖ ข้อ ๗ ข้อ ๘ และข้อ ๙ ของระเบียบ
กรมอุทยานแห่งชาติ สัตว์ป่า และพันธุ์พืช ว่าด้วยการปฏิบัติการของพนักงานเจ้าหน้าที่ภายในเขตรักษาพันธุ์
สัตว์ป่าและเขตห้ามล่าสัตว์ป่า พ.ศ. ๒๕๖๕ ประกอบกับมาตรา ๖๗ และมาตรา ๑๖๑ แห่งพระราชกฤษฎีกา
โอนกิจการบริหารและอำนาจหน้าที่ของส่วนราชการให้เป็นไปตามพระราชบัญญัติปรับปรุงกระทรวง ทบวง กรม
พ.ศ. ๒๕๔๕ พ.ศ. ๒๕๔๕ และมาตรา ๓ มาตรา ๑๐๖ และมาตรา ๑๒๙ แห่งพระราชกฤษฎีกาแก้ไขบทบัญญัติ
ให้สอดคล้องกับการโอนอำนาจหน้าที่ของส่วนราชการให้เป็นไปตามพระราชบัญญัติปรับปรุงกระทรวง ทบวง กรม
พ.ศ. ๒๕๔๕ พ.ศ. ๒๕๔๕ จึงให้ข้าราชการ ลูกจ้างประจำ และพนักงานราชการไปปฏิบัติงานสำรวจพื้นที่ป่าไม้
สำหรับการวิเคราะห์ข้อมูลจากดาวเทียม อีกหน้าที่หนึ่ง จำนวน ๑๑ ราย ดังนี้

๑. นายบุญครินทร์ จินดาลัทธ

นักวิชาการป่าไม้ชำนาญการพิเศษ

ตำแหน่งเลขที่ ๖๗๒

ส่วนสำรวจและวิเคราะห์ทรัพยากรป่าไม้

สำนักฟื้นฟูและพัฒนาพื้นที่อนุรักษ์

ปฏิบัติราชการสำนักวิจัยการอนุรักษ์ป่าไม้และพันธุ์พืช

๒. นางสาว...

๒. นางสาวทัศนีย์ อาพัด นักวิชาการแผนที่ภาพถ่ายชำนาญการ
ตำแหน่งเลขที่ ๖๕๙
ส่วนสำรวจและวิเคราะห์ทรัพยากรป่าไม้
สำนักฟื้นฟูและพัฒนาพื้นที่อนุรักษ์
ปฏิบัติราชการสำนักวิจัยการอนุรักษ์ป่าไม้และพันธุ์พืช
๓. นางสาวคนันท์ญา บุญเกิด นักวิชาการแผนที่ภาพถ่ายชำนาญการ
ตำแหน่งเลขที่ ๖๖๐
ส่วนสำรวจและวิเคราะห์ทรัพยากรป่าไม้
สำนักฟื้นฟูและพัฒนาพื้นที่อนุรักษ์
ปฏิบัติราชการสำนักวิจัยการอนุรักษ์ป่าไม้และพันธุ์พืช
๔. นายวัชระ จิมสันเทียะ นักวิชาการแผนที่ภาพถ่ายปฏิบัติการ
ตำแหน่งเลขที่ ๖๕๗
ส่วนสำรวจและวิเคราะห์ทรัพยากรป่าไม้
สำนักฟื้นฟูและพัฒนาพื้นที่อนุรักษ์
ปฏิบัติราชการสำนักวิจัยการอนุรักษ์ป่าไม้และพันธุ์พืช
๕. นางสาวพจนารถ วรรณฟู นักวิชาการแผนที่ภาพถ่ายปฏิบัติการ
ตำแหน่งเลขที่ ๖๕๘
ส่วนสำรวจและวิเคราะห์ทรัพยากรป่าไม้
สำนักฟื้นฟูและพัฒนาพื้นที่อนุรักษ์
ปฏิบัติราชการสำนักวิจัยการอนุรักษ์ป่าไม้และพันธุ์พืช
๖. นายมานพ ศรีศรवल ช่างสำรวจ ระดับ ช ๔
ตำแหน่งเลขที่ ๒๖๑
สำนักฟื้นฟูและพัฒนาพื้นที่อนุรักษ์
ปฏิบัติราชการสำนักวิจัยการอนุรักษ์ป่าไม้และพันธุ์พืช
๗. นายสุพจน์ คลังทรัพย์ ช่างสำรวจ ระดับ ช ๔
ตำแหน่งเลขที่ ๔๘๖
สำนักฟื้นฟูและพัฒนาพื้นที่อนุรักษ์
ปฏิบัติราชการสำนักวิจัยการอนุรักษ์ป่าไม้และพันธุ์พืช
๘. นายसानิตย์ คลังทรัพย์ ช่างสำรวจ ระดับ ช ๒
ตำแหน่งเลขที่ ๗๓๑
สำนักอนุรักษ์และจัดการต้นน้ำ
ปฏิบัติราชการสำนักวิจัยการอนุรักษ์ป่าไม้และพันธุ์พืช
๙. นางสาวจันทรา เหมาะะทอง พนักงานราชการ ตำแหน่งนักวิชาการแผนที่ภาพถ่าย
ตำแหน่งเลขที่ ๗๕๕
สำนักฟื้นฟูและพัฒนาพื้นที่อนุรักษ์
ปฏิบัติราชการสำนักวิจัยการอนุรักษ์ป่าไม้และพันธุ์พืช

๑๐. นางสาว...

๑๐. นางสาวนันทิญา คำอุดม พนักงานราชการ ตำแหน่งนักวิชาการภูมิสารสนเทศ
ตำแหน่งเลขที่ ๗๕๙
สำนักฟื้นฟูและพัฒนาพื้นที่อนุรักษ์
ปฏิบัติราชการสำนักวิจัยการอนุรักษ์ป่าไม้และพันธุ์พืช
๑๑. นางสาวชนมณีภา สนิมัตโร พนักงานราชการ ตำแหน่งนักวิชาการป่าไม้
ตำแหน่งเลขที่ ๗๘๔
สำนักฟื้นฟูและพัฒนาพื้นที่อนุรักษ์
ปฏิบัติราชการสำนักวิจัยการอนุรักษ์ป่าไม้และพันธุ์พืช

ในการปฏิบัติงานให้ดำเนินการ ดังนี้

๑. นำข้อมูลพื้นที่ที่คงสภาพป่า และชนิดป่าจากผลการแปลตีความข้อมูลจากดาวเทียม มาจัดทำแผนที่ต้นร่าง สำหรับนำไปตรวจสอบความถูกต้องกับสภาพจริงในพื้นที่
๒. ตรวจสอบความถูกต้องของการแปลตีความข้อมูลจากดาวเทียม โดยเปรียบเทียบระหว่าง ผลการแปลจากแผนที่ต้นร่างและสภาพจริงในพื้นที่ พร้อมทั้งเก็บข้อมูลด้านป่าไม้ ข้อมูลสภาพภูมิประเทศ และสภาพภูมิอากาศ เพื่อเป็นประโยชน์ในการศึกษาวิจัย
๓. ให้ใช้รถยนต์ของทางราชการที่อยู่ในความรับผิดชอบของส่วนสำรวจและวิเคราะห์ทรัพยากรป่าไม้ สำนักวิจัยการอนุรักษ์ป่าไม้และพันธุ์พืช เป็นพาหนะในการปฏิบัติงาน และให้ใช้พาหนะอื่นในการเดินทาง และปฏิบัติงานได้ตามความจำเป็นและเหมาะสม

สำหรับค่าใช้จ่ายในการปฏิบัติงาน ค่าพาหนะเดินทาง ค่าจ้างเหมาบริการ ค่าน้ำมันเชื้อเพลิง น้ำมันหล่อลื่น ค่าซ่อมแซม ค่าอัดขยายภาพ และค่าวัสดุอุปกรณ์อื่น ๆ ให้เบิกได้ตามความจำเป็นและเหมาะสม จากแผนงานพื้นฐานด้านการสร้างการเติบโตบนคุณภาพชีวิตที่เป็นมิตรต่อสิ่งแวดล้อม ผลผลิตที่ ๒ : ฐานข้อมูล พื้นที่ป่าอนุรักษ์ กิจกรรมจัดทำฐานข้อมูล กิจกรรมย่อยสำรวจพื้นที่ป่าไม้โดยใช้ข้อมูลจากระยะไกล และอนุมัติ ให้เบิกค่าใช้จ่ายในการเดินทางไปราชการต่างสำนักเบิกเงินเดือนได้ตามนัยหนังสือกระทรวงการคลัง ที่ กค ๐๕๐๒/๓๘๙๗๓ ลงวันที่ ๘ สิงหาคม ๒๕๖๖ โดยในการปฏิบัติงานให้อยู่ในการควบคุมของผู้อำนวยการส่วนสำรวจ และวิเคราะห์ทรัพยากรป่าไม้ และภายใต้การกำกับดูแลของผู้อำนวยการสำนักวิจัยการอนุรักษ์ป่าไม้และพันธุ์พืช

ทั้งนี้ ตั้งแต่บัดนี้ จนถึงวันที่ ๓๐ กันยายน พ.ศ. ๒๕๖๗

สั่ง ณ วันที่ ๒๓ พฤศจิกายน พ.ศ. ๒๕๖๖

(ลงนาม) อรรถพล เจริญชันษา

(นายอรรถพล เจริญชันษา)

อธิบดีกรมทรัพยากรทางทะเลและชายฝั่ง

รักษาราชการแทนอธิบดีกรมอุทยานแห่งชาติ สัตว์ป่า และพันธุ์พืช

สำเนาถูกต้อง



(นายเสกสรร ไกรทองสุข)
นักวิชาการป่าไม้ชำนาญการ

บัญชีรายชื่อพื้นที่ปฏิบัติงานสำรวจพื้นที่ป่าไม้สำหรับการวิเคราะห์ข้อมูลจากดาวเทียม
แบบท้ายคำสั่งกรมอุทยานแห่งชาติ สัตว์ป่า และพันธุ์พืช ที่ ๕ ๑ ๐ ๒ ๕๖๖

ลงวันที่ ๒๓ พฤศจิกายน พ.ศ. ๒๕๖๖

อุทยานแห่งชาติ จำนวน ๓๔ แห่ง

- | | |
|---|---|
| ๑) อุทยานแห่งชาติเขาแหลม | จังหวัดกาญจนบุรี |
| ๒) อุทยานแห่งชาติเขาคิซฌัญญู | จังหวัดจันทบุรี |
| ๓) อุทยานแห่งชาติเขาชะเมา-เขาวง | จังหวัดจันทบุรี จังหวัดระยอง |
| ๔) อุทยานแห่งชาติเขาปู่-เขาย่า | จังหวัดตรัง จังหวัดนครศรีธรรมราช จังหวัดพัทลุง |
| ๕) อุทยานแห่งชาติเขาพระวิหาร | จังหวัดศรีสะเกษ จังหวัดอุบลราชธานี |
| ๖) อุทยานแห่งชาติเขาสิบห้าชั้น | จังหวัดจันทบุรี |
| ๗) อุทยานแห่งชาติเฉลิมพระเกียรติไทยประจัน | จังหวัดเพชรบุรี จังหวัดราชบุรี |
| ๘) อุทยานแห่งชาติแก่งกระจาน | จังหวัดเพชรบุรี จังหวัดประจวบคีรีขันธ์ จังหวัดราชบุรี |
| ๙) อุทยานแห่งชาติแก่งตะนะ | จังหวัดอุบลราชธานี |
| ๑๐) อุทยานแห่งชาติแม่ปึง | จังหวัดเชียงใหม่ จังหวัดตาก จังหวัดลำปาง จังหวัดลำพูน |
| ๑๑) อุทยานแห่งชาติแม่ว้าง | จังหวัดเชียงใหม่ |
| ๑๒) อุทยานแห่งชาติดอยผ้าห่มปก | จังหวัดเชียงใหม่ |
| ๑๓) อุทยานแห่งชาติดอยภูนาง | จังหวัดแพร่ จังหวัดน่าน จังหวัดพะเยา จังหวัดลำปาง |
| ๑๔) อุทยานแห่งชาติดอยอินทนนท์ | จังหวัดเชียงใหม่ |
| ๑๕) อุทยานแห่งชาติดงระดู่ | จังหวัดสตูล |
| ๑๖) อุทยานแห่งชาติทองผาภูมิ | จังหวัดกาญจนบุรี |
| ๑๗) อุทยานแห่งชาติทุ่งแสลงหลวง | จังหวัดเพชรบูรณ์ จังหวัดพิษณุโลก |
| ๑๘) อุทยานเขาน้ำตกชาติตระการ | จังหวัดเลย จังหวัดพิษณุโลก |
| ๑๙) อุทยานเขาน้ำตกหงาว | จังหวัดชุมพร จังหวัดระนอง |
| ๒๐) อุทยานแห่งชาติผาแดง | จังหวัดเชียงใหม่ |
| ๒๑) อุทยานแห่งชาติผาแต้ม | จังหวัดอุบลราชธานี |
| ๒๒) อุทยานแห่งชาติภูเก้า-ภูพานคำ | จังหวัดขอนแก่น จังหวัดหนองบัวลำภู |
| ๒๓) อุทยานแห่งชาติภูเรือ | จังหวัดเลย |
| ๒๔) อุทยานแห่งชาติภูเวียง | จังหวัดขอนแก่น |
| ๒๕) อุทยานแห่งชาติภูกระดึง | จังหวัดเพชรบูรณ์ จังหวัดเลย |
| ๒๖) อุทยานแห่งชาติภูจอง-นายอย | จังหวัดอุบลราชธานี |
| ๒๗) อุทยานแห่งชาติภูผาม่าน | จังหวัดเพชรบูรณ์ จังหวัดเลย จังหวัดขอนแก่น จังหวัดชัยภูมิ |
| ๒๘) อุทยานแห่งชาติภูสีฐาน | จังหวัดนครพนม จังหวัดบึงกาฬ |
| ๒๙) อุทยานแห่งชาติลำคลองงู | จังหวัดกาญจนบุรี |
| ๓๐) อุทยานเขาน้ำร้อนน้ำกระบุรี | จังหวัดระนอง |
| ๓๑) อุทยานแห่งชาติหมู่เกาะเภตรา | จังหวัดตรัง จังหวัดสตูล |

๓๒) อุทยานแห่งชาติ...

- ๓๒) อุทยานแห่งชาติหมู่เกาะลันตา
- ๓๓) อุทยานแห่งชาติหาดเจ้าไหม
- ๓๔) อุทยานแห่งชาติออบหลวง

เขตรักษาพันธุ์สัตว์ป่า จำนวน ๒๒ แห่ง

- ๑) เขตรักษาพันธุ์สัตว์ป่าเขาบรรทัด
- ๒) เขตรักษาพันธุ์สัตว์ป่าเขาประ-บางคราม
- ๓) เขตรักษาพันธุ์สัตว์ป่าเขาสอยดาว
- ๔) เขตรักษาพันธุ์สัตว์ป่าเขาอ่างฤๅไน

- ๕) เขตรักษาพันธุ์สัตว์ป่าเชียงดาว
- ๖) เขตรักษาพันธุ์สัตว์ป่าแม่ตื่น
- ๗) เขตรักษาพันธุ์สัตว์ป่าแม่น้ำภาชี
- ๘) เขตรักษาพันธุ์สัตว์ป่าทุ่งใหญ่นเรศวร
ด้านตะวันตก

- ๙) เขตรักษาพันธุ์สัตว์ป่าทุ่งระยะ-นาสัก

- ๑๐) เขตรักษาพันธุ์สัตว์ป่าอนุชริก-ยอดมน ✓

- ๑๑) เขตรักษาพันธุ์สัตว์ป่าพนมดงรัก ✓

- ๑๒) เขตรักษาพันธุ์สัตว์ป่าเวียงลอ

- ๑๓) เขตรักษาพันธุ์สัตว์ป่าภูค้อ-ภูกระแต

- ๑๔) เขตรักษาพันธุ์สัตว์ป่าภูวัว

- ๑๕) เขตรักษาพันธุ์สัตว์ป่าภูหลวง

- ๑๖) เขตรักษาพันธุ์สัตว์ป่ายอดโดม ✓

- ๑๗) เขตรักษาพันธุ์สัตว์ป่าห้วยทับทัน-ห้วยสำราญ ✓

- ๑๘) เขตรักษาพันธุ์สัตว์ป่าห้วยศาลา ✓

- ๑๙) เขตรักษาพันธุ์สัตว์ป่าอมก๋อย

- ๒๐) เขตรักษาพันธุ์สัตว์ป่าอุทยานเสด็จในกรม-
กรมหลวงชุมพรด้านทิศเหนือ (ตอนบน)

- ๒๑) เขตรักษาพันธุ์สัตว์ป่าอุทยานเสด็จในกรม-
กรมหลวงชุมพรด้านทิศเหนือ (ตอนล่าง)

- ๒๒) เขตรักษาพันธุ์สัตว์ป่าอุทยานเสด็จในกรม-
กรมหลวงชุมพรด้านทิศใต้

เขตห้ามล่าสัตว์ป่า จำนวน ๒๑ แห่ง

- ๑) เขตห้ามล่าสัตว์ป่าเขากระปุก-เขาเตาหม้อ

- ๒) เขตห้ามล่าสัตว์ป่าเขาน้ำพราย

- ๓) เขตห้ามล่าสัตว์ป่าเขาประ-บางคราม

- ๔) เขตห้ามล่าสัตว์ป่าแม่จัน

จังหวัดกระบี่ จังหวัดตรัง

จังหวัดกระบี่ จังหวัดตรัง

จังหวัดเชียงใหม่

จังหวัดตรัง จังหวัดพัทลุง จังหวัดสงขลา จังหวัดสตูล

จังหวัดกระบี่ จังหวัดตรัง

จังหวัดจันทบุรี จังหวัดสระแก้ว

จังหวัดจันทบุรี จังหวัดฉะเชิงเทรา จังหวัดชลบุรี จังหวัดระยอง
จังหวัดสระแก้ว

จังหวัดเชียงใหม่

จังหวัดเชียงใหม่ จังหวัดตาก

จังหวัดเพชรบุรี จังหวัดราชบุรี

จังหวัดกาญจนบุรี จังหวัดตาก จังหวัดอุทัยธานี

จังหวัดชุมพร จังหวัดระนอง

จังหวัดอุบลราชธานี

จังหวัดศรีสะเกษ

จังหวัดพะเยา

จังหวัดเพชรบูรณ์ จังหวัดเลย

จังหวัดบึงกาฬ

จังหวัดเพชรบูรณ์ จังหวัดเลย

จังหวัดอุบลราชธานี

จังหวัดสุรินทร์ จังหวัดศรีสะเกษ

จังหวัดศรีสะเกษ

จังหวัดเชียงใหม่ จังหวัดตาก

จังหวัดชุมพร จังหวัดประจวบคีรีขันธ์

จังหวัดระนอง จังหวัดชุมพร จังหวัดประจวบคีรีขันธ์

จังหวัดชุมพร จังหวัดระนอง

จังหวัดเพชรบุรี

จังหวัดตรัง

จังหวัดกระบี่ จังหวัดตรัง

จังหวัดเชียงราย

๕) เขตห้ามล่า...

- ๕) เขตห้ามล่าสัตว์ป่าแม่มาย
- ๖) เขตห้ามล่าสัตว์ป่าแหลมตะลุมพุก
- ๗) เขตห้ามล่าสัตว์ป่ากุตทิง
- ๘) เขตห้ามล่าสัตว์ป่าคลองลำชาน
- ๙) เขตห้ามล่าสัตว์ป่าชะอ้า
- ๑๐) เขตห้ามล่าสัตว์ป่าดงคล้อ
- ๑๑) เขตห้ามล่าสัตว์ป่าดอยอินทรี
- ๑๒) เขตห้ามล่าสัตว์ทะเลน้อย
- ๑๓) เขตห้ามล่าสัตว์ป่าทะเลสาบ
- ๑๔) เขตห้ามล่าสัตว์ป่าทะเลหลวง
- ๑๕) เขตห้ามล่าสัตว์ป่าทับพญาลอ
- ๑๖) เขตห้ามล่าสัตว์ป่าทุ่งทะเล
- ๑๗) เขตห้ามล่าสัตว์ป่านันทบุรี
- ๑๘) เขตห้ามล่าสัตว์ป่าบ่อลือ
- ๑๙) เขตห้ามล่าสัตว์ป่าบึงเกริงกระเวียและหนองน้ำซับ
- ๒๐) เขตห้ามล่าสัตว์ป่าบึงโขงหลง
- ๒๑) เขตห้ามล่าสัตว์ป่าหมู่เกาะลิบง

วนอุทยาน จำนวน ๑๔ แห่ง

- ๑) วนอุทยานเขานางพันธุรัต
- ๒) วนอุทยานเมืองเก่าชัยบุรี
- ๓) วนอุทยานชะอ้า
- ๔) วนอุทยานถ้ำแสงธรรมพรหมมาวาส
- ๕) วนอุทยานน้ำตกธารทิพย์
- ๖) วนอุทยานน้ำตกมหาหลวง /
- ๗) วนอุทยานน้ำตกพ่าน
- ๘) วนอุทยานน้ำตกห้วยเสา
- ๙) วนอุทยานบ่อน้ำร้อนกันตัง
- ๑๐) วนอุทยานป่าสนหนองคู
- ๑๑) วนอุทยานผางาม
- ๑๒) วนอุทยานภูบ่อปิด
- ๑๓) วนอุทยานภูผาล้อม
- ๑๔) วนอุทยานหริรักษ์

สวนรุกขชาติ จำนวน ๔ แห่ง

- ๑) สวนรุกขชาติเขาย้อย
- ๒) สวนรุกขชาติน้ำตกธารทอง
- ๓) สวนรุกขชาติน้ำตกสำโรงเกียรติ /

- จังหวัดลำปาง
- จังหวัดนครศรีธรรมราช
- จังหวัดบึงกาฬ
- จังหวัดตรัง
- จังหวัดเพชรบุรี
- จังหวัดเพชรบูรณ์ จังหวัดเลย
- จังหวัดเชียงราย
- จังหวัดนครศรีธรรมราช จังหวัดพัทลุง จังหวัดสงขลา
- จังหวัดพัทลุง จังหวัดสงขลา
- จังหวัดพัทลุง จังหวัดสงขลา
- จังหวัดเชียงราย จังหวัดพะเยา
- จังหวัดกระบี่
- จังหวัดเชียงใหม่ จังหวัดตาก
- จังหวัดนครศรีธรรมราช
- จังหวัดกาญจนบุรี
- จังหวัดบึงกาฬ
- จังหวัดตรัง

- จังหวัดเพชรบุรี
- จังหวัดพัทลุง
- จังหวัดเพชรบุรี
- จังหวัดเลย
- จังหวัดหนองคาย
- จังหวัดอุบลราชธานี
- จังหวัดตรัง
- จังหวัดเลย
- จังหวัดตรัง
- จังหวัดสุรินทร์
- จังหวัดเลย
- จังหวัดเลย
- จังหวัดเลย
- จังหวัดเลย

- จังหวัดเพชรบุรี
- จังหวัดหนองคาย
- จังหวัดศรีสะเกษ

๔) สวนรุกขชาติภูซ้าว

จังหวัดเลย

สวนพฤกษศาสตร์ จำนวน ๔ แห่ง

๑) สวนพฤกษศาสตร์เขาช่อง

จังหวัดตรัง

๒) สวนพฤกษศาสตร์ทุ่งค่าย

จังหวัดตรัง

๓) สวนพฤกษศาสตร์พนาตุ่ง

จังหวัดพัทลุง

๔) สวนพฤกษศาสตร์วังน้ำเย็น

จังหวัดสระแก้ว

เตรียมการอุทยานแห่งชาติ จำนวน ๖ แห่ง

๑) เตรียมการอุทยานแห่งชาติแควน้อย

จังหวัดพิษณุโลก

๒) เตรียมการอุทยานแห่งชาติแม่โจ้

จังหวัดเชียงใหม่ จังหวัดแม่ฮ่องสอน

๓) เตรียมการอุทยานแห่งชาติถ้ำผาไท

จังหวัดพะเยา จังหวัดลำปาง

๔) เตรียมการอุทยานแห่งชาตินาญ-น้ำโสม

จังหวัดเลย จังหวัดหนองคาย จังหวัดอุดรธานี

๕) เตรียมการอุทยานแห่งชาติภูหินจอมธาตุ-
ภูพระบาท

จังหวัดเลย จังหวัดหนองบัวลำภู จังหวัดอุดรธานี

๖) เตรียมการอุทยานแห่งชาติลำน้ำกก

จังหวัดเชียงใหม่ จังหวัดเชียงราย

เตรียมการเขตห้ามล่าสัตว์ป่า จำนวน ๘ แห่ง

๑) เตรียมการเขตห้ามล่าสัตว์ป่าแม่แจ่ม

จังหวัดเชียงใหม่

๒) เตรียมการเขตห้ามล่าสัตว์ป่ากัลลหลวง

จังหวัดเพชรบุรี จังหวัดประจวบคีรีขันธ์

๓) เตรียมการเขตห้ามล่าสัตว์ป่าบ้านไร่

จังหวัดเพชรบุรี

๔) เตรียมการเขตห้ามล่าสัตว์ป่าพุสุพรรณ

จังหวัดเพชรบุรี

๕) เตรียมการเขตห้ามล่าสัตว์ป่าอ่างน้ำกัลล

จังหวัดเพชรบุรี

๖) เตรียมการเขตห้ามล่าสัตว์ป่าสามพระยา

จังหวัดเพชรบุรี จังหวัดประจวบคีรีขันธ์

๗) เตรียมการเขตห้ามล่าสัตว์ป่าห้วยแม่เพรียง

จังหวัดเพชรบุรี

๘) เตรียมการเขตห้ามล่าสัตว์ป่าฮอด

จังหวัดเชียงใหม่