



บันทึกข้อความ

ส่วนราชการ สำนักบริหารพื้นที่อนุรักษ์ที่ ๙ (อุบลราชธานี) ส่วนฟื้นฟูและพัฒนาพื้นที่อนุรักษ์

โทร. ๐ ๔๕๓๑ ๑๖๗๗ ต่อ ๕๐๑

ที่ ทส ๐๙๑๙.๔๐๒/๑๐๗๖๗

วันที่ ๒๐ พฤศจิกายน ๒๕๖๖

เรื่อง แต่งตั้งคณะทำงานการปรับปรุงแผนที่แนวเขตที่ดินของรัฐแบบบูรณาการ มาตรฐาน ๑:๕๐๐๐ (One map)

๑. เรียน ผู้อำนวยการส่วนทุกส่วน
หัวหน้ากลุ่มงานทุกกลุ่ม
หัวหน้าศูนย์สารสนเทศและการสื่อสาร

สำนักบริหารพื้นที่อนุรักษ์ที่ ๙ (อุบลราชธานี) ขอส่งสำเนาหนังสือกรมอุทยานแห่งชาติ สัตว์ป่า และพันธุ์พืช ที่ ทส ๐๙๐๖.๗๐๒/ว ๒๔๑๒๒ ลงวันที่ ๑๖ พฤศจิกายน ๒๕๖๖ เรื่อง แต่งตั้งคณะทำงานการปรับปรุงแผนที่แนวเขตที่ดินของรัฐแบบบูรณาการ มาตรฐาน ๑:๕๐๐๐ (One map) พร้อมเอกสารที่เกี่ยวข้อง มาเพื่อทราบ

(นายประสงค์ สุวรรณโชติ)

นักวิชาการป่าไม้ชำนาญการพิเศษ รักษาการแทน

ผู้อำนวยการสำนักบริหารพื้นที่อนุรักษ์ที่ ๙

๒. เรียน หัวหน้าศูนย์สารสนเทศ,
- เสนอโครงการแก้ไขในเขต. กิ่งคำ
www.dmp & Ubon.com.
- เสนอแผนเพื่อทราบ

(นางเจริญพร จิรมงคลการ)
พนักงานธุรการ ส.3

๓. ทราบ
ดำเนินการตามเสนอ

๒๒ พ.ย. ๖๖

(นางนพมาศ แก้วพรมชัย)
นักวิชาการป่าไม้ชำนาญการ
หัวหน้าศูนย์สารสนเทศและการสื่อสาร



เลขที่รับ... ๕๒๐๖
วันที่... ๑๘ พ.ย. ๒๕๖๖
สำนักบริหารพื้นที่อนุรักษ์ที่ ๘ (อุบลราชธานี)

สำเนา

สำนักบริหารพื้นที่อนุรักษ์ที่ ๘ (อุบลราชธานี)
เลขที่รับ... ๕๒๐๖
วัน เดือน ปี... ๑๘ พ.ย. ๒๕๖๖
เวลา...

บันทึกข้อความ

ส่วนราชการ กรมอุทยานแห่งชาติ สัตว์ป่า และพันธุ์พืช สำนักฟื้นฟูและพัฒนาพื้นที่อนุรักษ์
โทร. ๐ ๒๕๖๑ ๐๗๗๗ ต่อ ๑๕๖๑

ที่ ทส ๐๔๐๖.๗๐๒/ว ๒๕๑๒๒ วันที่ ๑๖ พฤศจิกายน ๒๕๖๖ เรื่อง แต่งตั้งคณะกรรมการปรับปรุงแผนที่แนวเขตที่ดินของรัฐแบบบูรณาการ มาตรฐาน ๑ : ๔๐๐๐ (One Map)

- ๑) เรียน รองอธิบดีกรมอุทยานแห่งชาติ สัตว์ป่า และพันธุ์พืช ทุกท่าน
- ผู้ตรวจราชการกรมอุทยานแห่งชาติ สัตว์ป่า และพันธุ์พืช ทุกท่าน
- ผู้อำนวยการสำนักทุกสำนัก
- ผู้อำนวยการสำนักบริหารพื้นที่อนุรักษ์ที่ ๑ - ๑๖
- ผู้อำนวยการกองทุกกอง
- ผู้เชี่ยวชาญเฉพาะด้านการอนุรักษ์ทรัพยากรป่าไม้และสัตว์ป่า
- ผู้อำนวยการสำนักบริหารพื้นที่อนุรักษ์สาขาทุกสาขา
- ผู้อำนวยการสำนักงานผู้ตรวจราชการกรม
- ผู้อำนวยการสำนักงานบริหารโครงการปลูกป่าและฟื้นฟูป่าต้นน้ำ
- ผู้อำนวยการศูนย์เทคโนโลยีสารสนเทศและการสื่อสาร
- ผู้อำนวยการศูนย์ควบคุมมาตรฐานการลาดตระเวนเชิงคุณภาพ (SMART PATROL)
- หัวหน้ากลุ่มงานจริยธรรม
- หัวหน้ากลุ่มตรวจสอบภายใน
- หัวหน้ากลุ่มพัฒนาระบบบริหาร
- หัวหน้าศูนย์ราชการสะดวก กรมอุทยานแห่งชาติ สัตว์ป่า และพันธุ์พืช

หน้าห้อง ผอ.สบอ.๘ 42%

เลขที่รับ... 20 พ.ย. 2566


วันที่/เวลา... 20 พ.ย. 2566

ส่งคืนแก้ไข...

บันทึก...

กรมอุทยานแห่งชาติ สัตว์ป่า และพันธุ์พืช ขอส่งสำเนาคำสั่งกรมอุทยานแห่งชาติ สัตว์ป่า และพันธุ์พืช ที่ ๕๕๓๒ /๒๕๖๖ ลงวันที่ ๑๖ พฤศจิกายน พ.ศ. ๒๕๖๖ เรื่อง แต่งตั้งคณะกรรมการปรับปรุงแผนที่แนวเขตที่ดินของรัฐแบบบูรณาการ มาตรฐาน ๑ : ๔๐๐๐ (One Map) มาเพื่อทราบ และให้หน่วยงานที่เกี่ยวข้องแจ้งผู้มีรายชื่อตามคำสั่งทราบและปฏิบัติต่อไป


- อ.ก.
- อ.ค.
- อ.ก.ค.
- อ.ท.
- อ.น.
- อ.ก.น.
- อ.ร.
- อ.ด.น.
- อ.ป.
- ผอ.
- อ.ก.
- อ.ร.
- ศูนย์ถ่ายทอดความรู้




(นายอรตพล เจริญชันษา)

อธิบดีกรมทรัพยากรทางทะเลและชายฝั่ง

รักษาการแทนอธิบดีกรมอุทยานแห่งชาติ สัตว์ป่า และพันธุ์พืช


นายประสงค์ สุวรรณโชติ
ผู้อำนวยการส่วนอำนวยการ

สำเนาถูกต้อง


นางสาววิมลรัตน์ งามพันธ์
เจ้าหน้าที่วิเคราะห์นโยบายและแผน

"No Gift Policy ทส. โปร่งใสและเป็นธรรม"

สำเนา

สำเนา

คำสั่งกรมอุทยานแห่งชาติ สัตว์ป่า และพันธุ์พืช
ที่ ๕ ๙๓ ๒ ๒๕๖๖

เรื่อง แต่งตั้งคณะกรรมการปรับปรุงแผนที่แนวเขตที่ดินของรัฐแบบบูรณาการ มาตรฐาน ๑ : ๔๐๐๐ (One Map)

กรมอุทยานแห่งชาติ สัตว์ป่า และพันธุ์พืช ทิจารณาแล้ว เพื่อให้การดำเนินการปรับปรุงแผนที่แนวเขตที่ดินของรัฐแบบบูรณาการ มาตรฐาน ๑ : ๔๐๐๐ (One Map) และแก้ไขปัญหาแนวเขตที่ดินของรัฐเป็นไปด้วยความเรียบร้อยและมีประสิทธิภาพ มีข้อมูลแนวเขตทรัพยากรป่าไม้ที่ผ่านการตรวจสอบข้อมูลที่ต้องการอาศัยอำนาจตามความในมาตรา ๓๒ แห่งพระราชบัญญัติระเบียบบริหารราชการแผ่นดิน พ.ศ. ๒๕๓๔ ซึ่งแก้ไขเพิ่มเติมโดยพระราชบัญญัติระเบียบบริหารราชการแผ่นดิน (ฉบับที่ ๕) พ.ศ. ๒๕๔๕ จึงแต่งตั้งคณะกรรมการปรับปรุงแผนที่แนวเขตที่ดินของรัฐแบบบูรณาการ มาตรฐาน ๑ : ๔๐๐๐ (One Map) โดยมีองค์ประกอบ หน้าที่และอำนาจ ดังนี้

องค์ประกอบ

- | | | |
|--|-----------------------------------|-----------------------------------|
| ๑) ผู้อำนวยการสำนักฟื้นฟูและพัฒนาพื้นที่อนุรักษ์ | ประธานคณะกรรมการ | |
| ๒) ผู้อำนวยการส่วนรังวัดแนวเขตที่ดินป่าไม้ | รองประธานคณะกรรมการ | |
| ๓) ผู้แทนสำนักบริหารพื้นที่อนุรักษ์ที่ ๑ - ๑๖ ที่เกี่ยวข้อง | คณะกรรมการ | |
| ๔) หัวหน้าฝ่ายรังวัดแนวเขตที่ดินป่าไม้ | คณะกรรมการ | |
| ๕) หัวหน้าฝ่ายตรวจสอบสิทธิที่ดินพื้นที่อนุรักษ์ | คณะกรรมการ | |
| ๖) หัวหน้าฝ่ายรังวัดโครงข่ายหมุดหลักฐานแผนที่โดยระบบดาวเทียม | คณะกรรมการ | |
| ๗) หัวหน้าฝ่ายจัดทำแผนที่ป่าอนุรักษ์และฐานข้อมูลภูมิสารสนเทศ | คณะกรรมการ | |
| ๘) นายเจริญ ทิทะ | นายช่างสำรวจชำนาญงาน | คณะกรรมการ |
| ๙) นางสาวสิริจิตต์ อวะภาค | นายช่างสำรวจชำนาญงาน | คณะกรรมการ |
| ๑๐) นายไตรภพ ชัยศิลป์ | นักวิชาการแผนที่ภาพถ่ายปฏิบัติการ | คณะกรรมการ |
| ๑๑) นายกิตติศัพท์ พิมพ์ทอง | นายช่างสำรวจปฏิบัติงาน | คณะกรรมการ |
| ๑๒) นางสาวภัทรนิษา พุดนวลไธ | พนักงานราชการ | คณะกรรมการ |
| | นักวิชาการภูมิสารสนเทศ | |
| ๑๓) นางสาวกันติยา ปาสาเท | พนักงานราชการ | คณะกรรมการ |
| | นักวิชาการภูมิสารสนเทศ | |
| ๑๔) นายทรงวุฒิ บัวเพชร | นายช่างสำรวจชำนาญงาน | คณะกรรมการและ
เลขานุการ |
| ๑๕) นางสาวรณัน สุริยนต์ | นายช่างสำรวจปฏิบัติงาน | คณะกรรมการและ
ผู้ช่วยเลขานุการ |
| ๑๖) นางสาวอมรา ชัชวาลย์ | พนักงานราชการ | คณะกรรมการและ
ผู้ช่วยเลขานุการ |
| | นักวิชาการภูมิสารสนเทศ | |

หน้าที่และอำนาจ...

หน้าที่และอำนาจ

๑. พิจารณาตรวจสอบข้อมูลแนวเขตป่าอนุรักษ์ หรือแนวเขตที่ดินของรัฐในความรับผิดชอบของกรมอุทยานแห่งชาติ สัตว์ป่า และพันธุ์พืช จากผลการดำเนินการปรับปรุงแผนที่แนวเขตที่ดินของรัฐแบบบูรณาการ มาตรฐาน ๑ : ๔๐๐๐ (One Map) ตามข้อกำหนด มติคณะรัฐมนตรีที่เกี่ยวข้อง และหลักเกณฑ์การปรับปรุงแผนที่แนวเขตที่ดินของรัฐแบบบูรณาการ หากพบว่ามีกรณีการดำเนินการไม่ถูกต้อง ให้แก้ไขปรับปรุง โดยระบุเหตุผล ข้อกำหนด ข้อเท็จจริง

๒. พิจารณาตรวจสอบและสนับสนุนการจัดทำร่างแผนที่ท้ายพระราชกฤษฎีกา และร่างแผนที่ท้ายประกาศกระทรวงทรัพยากรธรรมชาติและสิ่งแวดล้อม โดยใช้ข้อมูลที่คณะรัฐมนตรีได้มีมติเห็นชอบผลการดำเนินการปรับปรุงแผนที่แนวเขตที่ดินของรัฐแบบบูรณาการ มาตรฐาน ๑ : ๔๐๐๐ (One Map)

๓. พิจารณา ปัญหาอุปสรรค ให้ความเห็น และข้อเสนอแนะ

๔. เชิญเจ้าหน้าที่ที่เกี่ยวข้องในสังกัดกรมอุทยานแห่งชาติ สัตว์ป่า และพันธุ์พืช เข้าร่วมประชุมชี้แจง เพื่อให้ข้อมูลที่เป็นประโยชน์ต่อการปฏิบัติงาน

๕. จัดประชุมหรือตรวจสอบรายละเอียดข้อมูลแนวเขตแผนที่ที่ดินของรัฐแบบบูรณาการ มาตรฐาน ๑ : ๔๐๐๐ (One Map) ภาคสนาม เพื่อนำมาประกอบการพิจารณา

๖. รายงานผลการปฏิบัติงานให้อธิบดีกรมอุทยานแห่งชาติ สัตว์ป่า และพันธุ์พืช ทราบเป็นระยะ ทั้งนี้ ตั้งแต่บัดนี้เป็นต้นไป

สั่ง ณ วันที่ ๑๖ พฤศจิกายน พ.ศ. ๒๕๖๖

(ลงนาม) อรรถพล เจริญชันษา
(นายอรรถพล เจริญชันษา)


อธิบดีกรมทรัพยากรทางทะเลและชายฝั่ง

เลขาธิการแทนอธิบดีกรมอุทยานแห่งชาติ สัตว์ป่า และพันธุ์พืช

ส่วนาถูกต้อง


(นายทรงวุฒิ บัวเพชร)
นายช่างสำรวจชำนาญงาน

ส่วนาถูกต้อง



(นางสาววิมลรัตน์ นามพันธ์)
เจ้าหน้าที่วิเคราะห์นโยบายและแผน