



บันทึกข้อความ

ส่วนราชการ สำนักบริหารพื้นที่อนุรักษ์ที่ ๙ (อุบลราชธานี) ส่วนอำนวยการ โทร. ๐ ๔๕๓๑ ๑๖๗๗ ต่อ ๑๐๗
ที่ ทส ๐๙๑๙.๑๐๒/๗๗๖๕๕ วันที่ ๖ กันยายน ๒๕๖๖

เรื่อง ร่างพระราชกฤษฎีกาเพิกถอนอุทยานแห่งชาติป่าฝั่งซ้ายลำโดมใหญ่ และป่าเขาพระวิหาร บางส่วนในท้องที่
ตำบลโขง อำเภอน้ำยืน จังหวัดอุบลราชธานี พ.ศ. (อุทยานแห่งชาติเขาพระวิหาร)

เรียน ผู้อำนวยการส่วนทุกส่วน
หัวหน้ากลุ่มงานทุกกลุ่มงาน
หัวหน้าศูนย์ทุกศูนย์

สำนักบริหารพื้นที่อนุรักษ์ที่ ๙ (อุบลราชธานี) ขอส่งสำเนาหนังสือสำนักแผนงานและสารสนเทศ
ที่ ทส ๐๙๐๕.๒๐๔/ว ๑๘๐๗ ลงวันที่ ๑ กันยายน ๒๕๖๖ เรื่อง ร่างพระราชกฤษฎีกาเพิกถอนอุทยานแห่งชาติ
ป่าฝั่งซ้ายลำโดมใหญ่ และป่าเขาพระวิหาร บางส่วน ในท้องที่ตำบลโขง อำเภอน้ำยืน จังหวัดอุบลราชธานี พ.ศ.
(อุทยานแห่งชาติเขาพระวิหาร) มาเพื่อทราบและพิจารณาดำเนินการในส่วนที่เกี่ยวข้องต่อไป

(นายครรชิต ศรีนพวรรณ)

ผู้อำนวยการสำนักบริหารพื้นที่อนุรักษ์ที่ ๙

① ฉีดนม ทั้งเขตศูนย์สารสนเทศ,
-เห็นควรเนยทรีทนน. สบค.

นางพพร.dnp 9.com

-ฉีดนมเพื่อทด

(นางเจริญพร จิรมงคลกาศ)

พนักงานธุรการ ส.3

๒ ทราบ

ดำเนินการตามเสนอ

(นางนพมาศ แก้วพรมชัย)

นักวิชาการป่าไม้ชำนาญการ

หัวหน้าศูนย์สารสนเทศและการสื่อสาร



ฝ่ายยุทธศาสตร์และแผน
เลขที่รับ 32
วันที่ 1 ก.ย. 66
เวลา

ส่วนอำนวยการ
เลขที่รับ 4868
วันที่รับ 4 ก.ย. 2566
เวลา

สำนักบริหารพื้นที่อนุรักษ์ที่ 9 (อุบลราชธานี)
เลขที่รับ 1026
วัน เดือน ปี 4 ก.ย. 2566
เวลา

บันทึกข้อความ

ส่วนราชการ สำนักแผนงานและสารสนเทศ ส่วนนโยบายและแผน โทร. ๐ ๒๕๖๑ ๔๘๓๑, ๑๒๓๓

ที่ ทส ๐๕๐๕.๒๐๔/ว ๑๕๐๓๗

วันที่ ๑ กันยายน ๒๕๖๖

เรื่อง ร่างพระราชกฤษฎีกาเพิกถอนอุทยานแห่งชาติป่าฝั่งซ้ายลำโดมใหญ่ และป่าเขาพระวิหาร บางส่วน ในท้องที่ตำบลโขง อำเภอน้ำยืน จังหวัดอุบลราชธานี พ.ศ. (อุทยานแห่งชาติเขาพระวิหาร)

- ๑) เรียน ผู้อำนวยการสำนักฟื้นฟูและพัฒนาพื้นที่อนุรักษ์
ผู้อำนวยการสำนักอุทยานแห่งชาติ
ผู้อำนวยการสำนักบริหารพื้นที่อนุรักษ์ที่ ๙

หน้าห้อง ผอ.สบอ.9
เลขที่รับ 1026
วันที่/เวลา 6 ก.ย. 2566
ส่งคืนแก้ไข
รับ

สำนักแผนงานและสารสนเทศ ขอส่งสำเนาหนังสือสำนักงานปลัดกระทรวงทรัพยากรธรรมชาติและสิ่งแวดล้อม ที่ ทส ๐๒๒๐.๒/๔๒๙๑ ลงวันที่ ๒๕ สิงหาคม ๒๕๖๖ พร้อมสำเนาหนังสือสำนักเลขาธิการคณะรัฐมนตรี ที่ นร ๐๕๐๕/๑๗๐๐๙ ลงวันที่ ๙ สิงหาคม ๒๕๖๖ เรื่อง ร่างพระราชกฤษฎีกาเพิกถอนอุทยานแห่งชาติป่าฝั่งซ้ายลำโดมใหญ่ และป่าเขาพระวิหาร บางส่วน ในท้องที่ตำบลโขง อำเภอน้ำยืน จังหวัดอุบลราชธานี พ.ศ. (อุทยานแห่งชาติเขาพระวิหาร) มาเรียนเพื่อโปรดทราบและพิจารณาดำเนินการในส่วนที่เกี่ยวข้องต่อไป

อก. อจ. กณ.
 อท. สป. สช.
 พป. ดบ. บร.
 พอ. วก. ปท.
 ศูนย์ลาดตระเวน

(นายนามัส ปานมบ)

ผู้อำนวยการสำนักแผนงานและสารสนเทศ

(นางจิตรา ชลัมพูช)

เจ้าพนักงานธุรการอาวุโส รักษาการในตำแหน่ง
ผู้อำนวยการส่วนอำนวยการ

๒) เรียน ผอ. สบอ. 9

- คส. ร่างพระราชกฤษฎีกาเพิกถอน
อุทยานแห่งชาติป่าฝั่งซ้ายลำโดมใหญ่ และป่าเขาพระวิหาร
บางส่วนในท้องที่ ต.โขง อ.น้ำยืน จ.อุบลราชธานี พ.ศ. (อุทยานแห่งชาติเขาพระวิหาร)
- ผอ. สบอ. 9
ดำเนินการ
ลงนามแล้ว

(นางนิตพร ศิริลักษณ์)
พนักงานราชการ

(นายครรชิต ศรีนพวรรณ)
ผู้อำนวยการสำนักบริหารพื้นที่อนุรักษ์ที่ 9

(นางสาวสุชัญญา ป็องชาติ)

ฝ่ายยุทธศาสตร์และแผน
5 ก.ย. 2566

(นางจิตรา ชลัมพูช)
เจ้าพนักงานธุรการอาวุโส รักษาการในตำแหน่ง
ผู้อำนวยการส่วนอำนวยการ

กรมส่งเสริมการค้าระหว่างประเทศ (นายพิชิต สมบัติมาก)

เลขรับ: **ABAS**

วันที่: **22 ส.ค. 2566**

เวลา: **14.41 น.**

ส่วนนโยบายและแผน

รับที่: 9094

วันที่: **30 ส.ค. 2566**

เวลา: 14.24 น.

ห้อง ออ.ส.

เลขรับ: **8197**


วันที่: **29 ส.ค. 2566**

เวลา: **16.41 น.**

ที่ ทส ๐๒๒๐.๒/๑๑๕๓ ๒๕ ส.ค. ๒๕๖๖

เรียน อธิบดีกรมอุทยานแห่งชาติ สัตว์ป่า และพันธุ์พืช
เพื่อโปรดทราบและพิจารณาดำเนินการ

ทั้งนี้ เอกสารที่เกี่ยวข้องสามารถดาวน์โหลดข้อมูล
ได้จาก QR Code ที่ปรากฏท้ายหนังสือฉบับนี้



(นายพิชิต สมบัติมาก)

รองปลัดกระทรวงทรัพยากรธรรมชาติและสิ่งแวดล้อม
หัวหน้ากลุ่มภารกิจด้านทรัพยากรธรรมชาติ

ฝ่ายประสานงานคณะกรรมการ

รับที่: 1674

วันที่: **30 ส.ค. 2566**

เวลา: 14.00 น.

กรมอุทยานแห่งชาติ สัตว์ป่า และพันธุ์พืช

เลขรับ: **43814**

วันที่: **28 ส.ค. 2566**

เวลา: **15.34**

สำนักแผนงานและสารสนเทศ

เลขรับ: **8550**

วันที่: **30 ส.ค. 66**

เวลา: **9.50 น.**

ที่ ทส ๐๒๒๐.๒/๑๑๕๓

วันที่: **๒๒ ส.ค. ๒๕๖๖**

เรียน รอง ปท.ทส.
หัวหน้ากลุ่มภารกิจด้านทรัพยากรธรรมชาติ

เพื่อโปรดพิจารณาลงนาม

Amor 22 ส.ค. 66

(นางสาวกานดา ชูแก้ว)

ผู้อำนวยการกองยุทธศาสตร์และแผนงาน
ทำหน้าที่ ผู้อำนวยการสำนักผู้ประสานงาน
คณะรัฐมนตรีและรัฐสภา ทส.



<https://bit.ly/mP๘qDTn>

นร ๐๕๐๕/๑๗๐๐๙

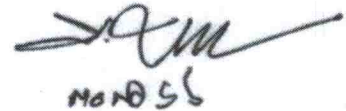
ส.ทส.(สปร.ทส.) อมรรัตน์

โทร. ๐ ๒๒๖๕ ๖๑๖๐

โทรสาร ๐ ๒๒๖๕ ๖๑๑๐

E-mail : cplo.mnre@hotmail.com


เรียน ผอ.ส่วนนโยบายและแผน
โปรดพิจารณาดำเนินการต่อไป



(นายมานัต ปานมน)

ผู้อำนวยการสำนักแผนงานและสารสนเทศ


ฝ่ายประสานงานคณะรัฐมนตรี
พิจารณาดำเนินการ



(นางสมหญิง ดวงสถาพร)

นักวิเคราะห์นโยบายและแผนชำนาญการพิเศษ
รักษาการในตำแหน่งผู้เชี่ยวชาญด้านนโยบายและแผน
ทำหน้าที่ผู้อำนวยการส่วนนโยบายและแผน

กมล หอศิริ
- อำนวยการ



(นายศีกษิต พันธุ์ทอง)

นักวิเคราะห์นโยบายและแผนชำนาญการ
หัวหน้าฝ่ายประสานงานคณะรัฐมนตรีและรัฐสภา

รอง ปกท.ทส. (นายเฉลิมศักดิ์ เตีฆสุวรรณ)
 เลขที่ 7690
 วันที่ ๑๗ ส.ค. ๒๕๖๖
 เวลา 14.52 น.



สำนักงานปลัดกระทรวง
 ทรัพยากรธรรมชาติและสิ่งแวดล้อม
 โทร. 117 8 2566
 โทร. 0-219 2566

สำนักงานรัฐมนตรี ทส.
 3644
 วันที่ 10 ส.ค. 2566
 เวลา 09:37 น.

ที่ นร ๐๕๐๕/๑๗๐๐๔

สำนักเลขาธิการคณะรัฐมนตรี
 ทำเนียบรัฐบาล กทม. ๑๐๓๐๐
 โทร. 6131
 วันที่ 7 ส.ค. 2566
 เวลา 14.16 น.

๔ สิงหาคม ๒๕๖๖

เรื่อง ร่างพระราชกฤษฎีกาเพิกถอนอุทยานแห่งชาติป่าฝั่งซ้ายลำโดมใหญ่ และป่าเขาพระวิหาร บางส่วน ในท้องที่ตำบลโขง อำเภอน้ำยืน จังหวัดอุบลราชธานี พ.ศ. (อุทยานแห่งชาติเขาพระวิหาร)

เรียน รัฐมนตรีว่าการกระทรวงทรัพยากรธรรมชาติและสิ่งแวดล้อม

สปร.ทส.
 วันที่ 2244 เวลา 16.35
 วันที่ ๑๗ ส.ค. ๒๕๖๖

- อ้างอิง ๑. หนังสือกระทรวงทรัพยากรธรรมชาติและสิ่งแวดล้อม ที่ ทส ๐๔๑๐.๑๒๐๒/๑๐๘ วันที่ ๒๑ เมษายน ๒๕๖๖
 ๒. หนังสือกระทรวงทรัพยากรธรรมชาติและสิ่งแวดล้อม ที่ ทส ๐๔๑๐.๑๒๐๒/๑๘๖๔ ลงวันที่ ๑๗ กรกฎาคม ๒๕๖๖

สิ่งที่ส่งมาด้วย บัญชีสำเนาหนังสือที่ส่งมาด้วย

ตามที่ได้เสนอร่างพระราชกฤษฎีกาเพิกถอนอุทยานแห่งชาติป่าฝั่งซ้ายลำโดมใหญ่ และป่าเขาพระวิหาร บางส่วน ในท้องที่ตำบลโขง อำเภอน้ำยืน จังหวัดอุบลราชธานี พ.ศ. (อุทยานแห่งชาติเขาพระวิหาร) ไปเพื่อดำเนินการ ความละเอียดแจ้งแล้ว นั้น

กระทรวงการต่างประเทศ กระทรวงเกษตรและสหกรณ์ กระทรวงมหาดไทย สำนักงานคณะกรรมการกฤษฎีกา สำนักงานสภาพัฒนาการเศรษฐกิจและสังคมแห่งชาติ สำนักงานทรัพยากรน้ำแห่งชาติ และสำนักงานคณะกรรมการการเลือกตั้งได้เสนอความเห็นไปเพื่อประกอบการพิจารณาของคณะรัฐมนตรีด้วยความละเอียดปราฏตามบัญชีสำเนาหนังสือที่ส่งมาด้วยนี้

คณะรัฐมนตรีได้มีมติเมื่อวันที่ ๘ สิงหาคม ๒๕๖๖ ว่า

- อนุมัติหลักการร่างพระราชกฤษฎีกาเพิกถอนอุทยานแห่งชาติป่าฝั่งซ้ายลำโดมใหญ่ และป่าเขาพระวิหาร บางส่วน ในท้องที่ตำบลโขง อำเภอน้ำยืน จังหวัดอุบลราชธานี พ.ศ. ตามที่กระทรวงทรัพยากรธรรมชาติและสิ่งแวดล้อมเสนอ และให้ส่งสำนักงานคณะกรรมการกฤษฎีกาตรวจพิจารณา โดยให้ความเห็นของกระทรวงการต่างประเทศไปประกอบการพิจารณาด้วย แล้วดำเนินการต่อไปได้
- ให้กระทรวงทรัพยากรธรรมชาติและสิ่งแวดล้อม กระทรวงเกษตรและสหกรณ์ และหน่วยงานที่เกี่ยวข้องรับความเห็นของกระทรวงการต่างประเทศไปพิจารณาดำเนินการต่อไปด้วย

จึงเรียนยืนยันมา และขอได้โปรดพิจารณาดำเนินการตามมติคณะรัฐมนตรีต่อไป ทั้งนี้ สำนักเลขาธิการคณะรัฐมนตรีได้ส่งร่างพระราชกฤษฎีกาดังกล่าว ไปเพื่อสำนักงานคณะกรรมการกฤษฎีกาตรวจพิจารณาตามมติคณะรัฐมนตรีต่อไป รวมทั้งได้แจ้งให้ผู้ที่เกี่ยวข้องตามบัญชีแนบท้ายทราบด้วยแล้ว

ที่ ทส 0100/... ๒๕๖๐

16 ส.ค. 2566

มอบ ปกท.ทส. ดำเนินการ

ขอแสดงความนับถือ

ปวีณา น้อย, ทนายความ

(นายวราวุธ ศิลปอาชา)

(นางสาวปริญญ์กรกาญจน์ จงธรรมคุณ)

รณว.ทส.

ผู้อำนวยการกองพัฒนายุทธศาสตร์และติดตามนโยบายพิเศษ ปฏิบัติราชการแทน

๑๖ ส.ค. ๒๕๖๖

เลขาธิการคณะรัฐมนตรี

กองพัฒนายุทธศาสตร์และติดตามนโยบายพิเศษ

โทร. ๐ ๒๒๘๐ ๙๐๐๐ ต่อ ๑๓๔๒ (วค) ๑๕๓๒ (สักขานา)

โทรสาร ๐ ๒๒๘๐ ๑๕๔๖ www.soc.go.th

ไปรษณีย์อิเล็กทรอนิกส์ saraban@soc.go.th

เพื่อพิจารณาดำเนินการ
 เพื่อตรวจลง (เจริญชนษา)

อธิบดี ที่ปรึกษาอธิบดี เลขและชายฝั่ง

รักษาการแทนอธิบดีกรมอุทยานแห่งชาติ สัตว์ป่า และพันธุ์พืช

17 ส.ค. ๒๕๖๖

รองปลัดกระทรวงทรัพยากรธรรมชาติและสิ่งแวดล้อม



ที่ ทส ๐๔๑๐.๑๒๐๒/๑๐๘๐

กระทรวงทรัพยากรธรรมชาติและสิ่งแวดล้อม
๔๒ ซอยพหลโยธิน ๗ ถนนพหลโยธิน
แขวงพญาไท เขตพญาไท
กรุงเทพมหานคร ๑๐๔๐๐

๒๑ เมษายน ๒๕๖๖

เรื่อง ร่างพระราชกฤษฎีกาเพิกถอนอุทยานแห่งชาติป่าฝั่งซ้ายลำโดมใหญ่ และป่าเขาพระวิหาร บางส่วน
ในท้องที่ตำบลโขง อำเภอน้ำยืน จังหวัดอุบลราชธานี พ.ศ. (อุทยานแห่งชาติเขาพระวิหาร)

เรียน เลขาธิการคณะรัฐมนตรี

สิ่งที่ส่งมาด้วย ๑. หนังสือรองนายกรัฐมนตรีเห็นชอบให้เสนอคณะรัฐมนตรี

๒. สำเนารายงานการประชุมคณะกรรมการอุทยานแห่งชาติ ครั้งที่ ๒/๒๕๖๒
เมื่อวันที่ ๗ มิถุนายน ๒๕๖๒

๓. สำเนาหนังสือกรมอุทยานแห่งชาติ สัตว์ป่า และพันธุ์พืช ที่ ทส ๐๔๑๐.๑๒๐๒/๒๗๐๒๗
ลงวันที่ ๒ ธันวาคม ๒๕๖๒

๔. รายงานสรุปผลการประชุมรับฟังความคิดเห็นและการมีส่วนร่วมของภูมิสังคมที่เกี่ยวข้อง
และประชาชน เกี่ยวกับการเพิกถอนอุทยานแห่งชาติเขาพระวิหาร (บางส่วน) เพื่อดำเนิน
โครงการก่อสร้างอ่างเก็บน้ำลำห้วยบอนอันเนื่องมาจากพระราชดำริ จังหวัดอุบลราชธานี

๕. สำเนาหนังสือกรมการปกครอง ที่ มท ๐๓๑๐.๑/๑๔๓๓๒ ลงวันที่ ๙ สิงหาคม ๒๕๖๕

๖. ร่างพระราชกฤษฎีกาเพิกถอนอุทยานแห่งชาติป่าฝั่งซ้ายลำโดมใหญ่ และป่าเขาพระวิหาร
บางส่วน ในท้องที่ตำบลโขง อำเภอน้ำยืน จังหวัดอุบลราชธานี พ.ศ. บันทึกหลักการ
และเหตุผล พร้อมแผนที่ท้ายพระราชกฤษฎีกา

ด้วยกระทรวงทรัพยากรธรรมชาติและสิ่งแวดล้อม ขอเสนอเรื่อง ร่างพระราชกฤษฎีกาเพิกถอน
อุทยานแห่งชาติป่าฝั่งซ้ายลำโดมใหญ่ และป่าเขาพระวิหาร บางส่วน ในท้องที่ตำบลโขง อำเภอน้ำยืน จังหวัดอุบลราชธานี
พ.ศ. (อุทยานแห่งชาติเขาพระวิหาร) มาเพื่อโปรดพิจารณาให้ความเห็นชอบให้นำเสนอคณะรัฐมนตรี
โดยเรื่องนี้เข้าข่ายที่จะต้องนำเสนอคณะรัฐมนตรีตามพระราชกฤษฎีกาว่าด้วยการเสนอเรื่องและการประชุมคณะรัฐมนตรี
พ.ศ. ๒๕๔๘ มาตรา ๔ (๔) และเป็นไปตามพระราชบัญญัติอุทยานแห่งชาติ พ.ศ. ๒๕๖๒ มาตรา ๗ รวมทั้ง
สอดคล้องตามยุทธศาสตร์ชาติในด้าน (๕) การพัฒนาสิ่งแวดล้อม ทรัพยากรธรรมชาติ และการพัฒนาคุณภาพชีวิต
ทั้งนี้ รองนายกรัฐมนตรี (พลเอก ประวิตร วงษ์สุวรรณ) กำกับการบริหารราชการกระทรวงทรัพยากรธรรมชาติและ
สิ่งแวดล้อม ได้เห็นชอบให้นำเรื่องดังกล่าวเสนอคณะรัฐมนตรีด้วยแล้ว รายละเอียดปรากฏตามสิ่งที่ส่งมาด้วย ๑

ทั้งนี้ เรื่องดังกล่าวมีรายละเอียด ดังนี้

๑. เรื่องเดิม

๑.๑ ความเป็นมาของเรื่องที่จะเสนอ

กระทรวงเกษตรและสหกรณ์ โดยกรมชลประทาน ได้มีหนังสือขออนุญาต
เข้าทำประโยชน์ในพื้นที่ป่าสงวนแห่งชาติป่าฝั่งซ้ายลำโดมใหญ่ เพื่อดำเนินการก่อสร้างโครงการอ่างเก็บน้ำห้วยบอน

อันเนื่องมาจาก ...

อันเนื่องมาจากพระราชดำริ ซึ่งคณะเจ้าหน้าที่ที่เกี่ยวข้องได้ร่วมกับเจ้าหน้าที่ผู้ประสานงานสำนักงานก่อสร้างชลประทานขนาดใหญ่ที่ ๔ ตรวจสอบสภาพพื้นที่ป่าไม้บริเวณโครงการฯ ผลปรากฏว่าพื้นที่ที่ขอเข้าใช้ประโยชน์ในพื้นที่อุทยานแห่งชาติเขาพระวิหาร สภาพพื้นที่เป็นป่าเต็งรังผสมป่าเบญจพรรณ ไม่พบชนิดพันธุ์พืชและสัตว์ป่าหายากในพื้นที่ ซึ่งต่อมากกรมชลประทานได้ดำเนินการพิจารณาแนวทางปรับลดพื้นที่โครงการอ่างเก็บน้ำห้วยบอน อันเนื่องมาจากพระราชดำริ โดยปรับลดพื้นที่ห้วยวังและฝาย และปรับลดระดับน้ำเก็บกักลง สามารถลดพื้นที่ก่อสร้าง และขอเปลี่ยนชื่อโครงการอ่างเก็บน้ำห้วยบอนอันเนื่องมาจากพระราชดำริ เป็นโครงการอ่างเก็บน้ำลำห้วยบอนอันเนื่องมาจากพระราชดำริ เพื่อให้สอดคล้องกับความเป็นมา โดยคณะกรรมการอุทยานแห่งชาติ ในการประชุมครั้งที่ ๒/๒๕๖๒ เมื่อวันที่ ๗ มิถุนายน ๒๕๖๒ มีมติเห็นชอบในหลักการเพิกถอนพื้นที่อุทยานแห่งชาติเขาพระวิหาร บางส่วน เนื้อที่ประมาณ ๔๔ - ๑ - ๕๑.๐๗ ไร่ เพื่อให้กรมชลประทานดำเนินการก่อสร้างโครงการอ่างเก็บน้ำลำห้วยบอนอันเนื่องมาจากพระราชดำริ จังหวัดอุบลราชธานี โดยให้กรมชลประทาน จัดตั้งงบประมาณเพื่อดำเนินการตามแผนแก้ไขผลกระทบสิ่งแวดล้อมของโครงการฯ และรับข้อสังเกตของคณะกรรมการไปพิจารณาดำเนินการ รายละเอียดปรากฏตามสิ่งที่ส่งมาด้วย ๒

๑.๒ ผลการดำเนินการที่ผ่านมา

การเสนอร่างพระราชกฤษฎีกาเพิกถอนอุทยานแห่งชาติป่าฝ้ายลำโดมใหญ่ และป่าเขาพระวิหาร บางส่วน ในท้องที่ตำบลโขง อำเภอน้ำยืน จังหวัดอุบลราชธานี พ.ศ. (อุทยานแห่งชาติเขาพระวิหาร) กระทรวงทรัพยากรธรรมชาติและสิ่งแวดล้อม โดยกรมอุทยานแห่งชาติ สัตว์ป่า และพันธุ์พืช ได้ดำเนินการดังนี้

๑.๒.๑ มีหนังสือแจ้งให้กรมชลประทานดำเนินการเสนอเรื่องขอความเห็นชอบในหลักการเพิกถอนพื้นที่อุทยานแห่งชาติเขาพระวิหาร บางส่วน เพื่อดำเนินการก่อสร้างโครงการอ่างเก็บน้ำลำห้วยบอนอันเนื่องมาจากพระราชดำริ ทั้งนี้ ให้รับข้อสังเกตและข้อเสนอแนะของคณะกรรมการอุทยานแห่งชาติไปพิจารณาดำเนินการ และเสนอคณะรัฐมนตรี เพื่อพิจารณาตามมติคณะรัฐมนตรีเมื่อวันที่ ๒๒ สิงหาคม ๒๕๖๒ รายละเอียดปรากฏตามสิ่งที่ส่งมาด้วย ๓

๑.๒.๒ ร่วมกับกรมชลประทาน ตรวจสอบรังวัดพื้นที่จริง และคำนวณเนื้อที่ด้วยระบบภูมิสารสนเทศ ผลปรากฏว่า พื้นที่โครงการอยู่ในเขตอุทยานแห่งชาติเขาพระวิหาร เนื้อที่ ๔๒ - ๐ - ๕๑ ไร่ และได้จัดทำแผนที่ท้ายร่างพระราชกฤษฎีกาเพิกถอนอุทยานแห่งชาติเขาพระวิหาร บางส่วน เสร็จเรียบร้อยแล้ว

๑.๒.๓ จัดให้มีการรับฟังความคิดเห็นตามประกาศกระทรวงทรัพยากรธรรมชาติและสิ่งแวดล้อม เรื่อง การรับฟังความคิดเห็นและการมีส่วนร่วมของผู้มีส่วนได้เสีย ชุมชนที่เกี่ยวข้อง และประชาชน ในการกำหนดพื้นที่ การขยาย และการเพิกถอนอุทยานแห่งชาติ วนอุทยาน สวนพฤกษศาสตร์ และสวนรุกขชาติ พ.ศ. ๒๕๖๔ ดังนี้

๑) รับฟังความคิดเห็นผ่านระบบเครือข่ายเทคโนโลยีสารสนเทศของกรมอุทยานแห่งชาติ สัตว์ป่า และพันธุ์พืช ระหว่างวันที่ ๙ - ๒๕ มีนาคม ๒๕๖๕

๒) จัดประชุมเพื่อรับฟังความคิดเห็นระหว่างวันที่ ๒๔ - ๒๕ มีนาคม ๒๕๖๕ ณ ห้องที่ตำบลโขง และตำบลสิวีเขียร อำเภอน้ำยืน จังหวัดอุบลราชธานี โดยมีข้อสรุปผลการรับฟังความคิดเห็น ซึ่งไม่ขัดต่อหลักการและสาระสำคัญของร่างพระราชกฤษฎีกาในเรื่องนี้
รายละเอียดปรากฏตามสิ่งที่ส่งมาด้วย ๔

๑.๓ กรมการปกครองได้ตรวจสอบแนวเขตการปกครองที่ปรากฏในร่างพระราชกฤษฎีกา เพิกถอนอุทยานแห่งชาติป่าฝั่งซ้ายลำโดมใหญ่ และป่าเขาพระวิหาร บางส่วน ในท้องที่ตำบลโขง อำเภอสำโรง จังหวัดอุบลราชธานี พ.ศ. (อุทยานแห่งชาติเขาพระวิหาร) โดยเป็นไปตามมติคณะรัฐมนตรี เมื่อวันที่ ๒๒ มีนาคม ๒๕๖๕ แล้ว รายละเอียดปรากฏตามสิ่งที่ส่งมาด้วย ๕

๑.๔ คณะรัฐมนตรี ได้ประชุมปรึกษาเมื่อวันที่ ๒๐ กันยายน ๒๕๖๕ เห็นชอบในหลักการเพิกถอนพื้นที่อุทยานแห่งชาติเขาพระวิหาร บางส่วน เพื่อดำเนินการก่อสร้างโครงการอ่างเก็บน้ำลำห้วยบอน อันเนื่องมาจากพระราชดำริ จังหวัดอุบลราชธานี โดยให้กระทรวงเกษตรและสหกรณ์ (กรมชลประทาน) ได้รับความเห็นของกระทรวงการต่างประเทศ กระทรวงทรัพยากรธรรมชาติและสิ่งแวดล้อม สำนักงานประมง และสำนักงานทรัพยากรน้ำแห่งชาติ ไปพิจารณาดำเนินการต่อไปด้วย

๒. เหตุผลความจำเป็นที่ต้องเสนอคณะรัฐมนตรี

เนื่องจากพระราชบัญญัติอุทยานแห่งชาติ พ.ศ. ๒๕๖๒ มาตรา ๗ บัญญัติว่า การขยายหรือการเพิกถอนอุทยานแห่งชาติไม่ว่าทั้งหมดหรือบางส่วน ให้กระทำโดยพระราชกฤษฎีกา และในกรณีที่เป็น การขยายหรือการเพิกถอนอุทยานแห่งชาติบางส่วนให้มีแผนที่แสดงแนวเขตที่เปลี่ยนแปลงไปซึ่งจัดทำด้วยระบบภูมิสารสนเทศหรือระบบอื่นซึ่งมีลักษณะใกล้เคียงกันแนบท้ายพระราชกฤษฎีกาด้วย จึงเข้าข่ายเป็นเรื่องที่จะต้องเสนอคณะรัฐมนตรีตามพระราชกฤษฎีกาว่าด้วยการเสนอเรื่องและการประชุมคณะรัฐมนตรี พ.ศ. ๒๕๔๘ มาตรา ๔ (๔)

๓. ความเร่งด่วนของเรื่อง

โครงการอ่างเก็บน้ำลำห้วยบอนอันเนื่องมาจากพระราชดำริ จังหวัดอุบลราชธานี เป็นการดำเนินการเพื่อบรรเทาปัญหาความเดือดร้อนจากการขาดแคลนน้ำ มีพื้นที่ก่อสร้างโครงการฯ บางส่วนอยู่ในเขตอุทยานแห่งชาติเขาพระวิหาร ตามพระราชกฤษฎีกากำหนดบริเวณที่ดินป่าฝั่งซ้ายลำโดมใหญ่ ในท้องที่ตำบลโขง อำเภอสำโรง ตำบลโคกสะอาด กิ่งอำเภอสำโรง อำเภอสำโรง จังหวัดอุบลราชธานี และป่าเขาพระวิหาร ในท้องที่ตำบลเสาธงชัย ตำบลภูผาหมอก อำเภอกันทรลักษ์ จังหวัดศรีสะเกษ ให้เป็นอุทยานแห่งชาติ พ.ศ. ๒๕๔๑ แต่เนื่องจากการก่อสร้างโครงการดังกล่าว เป็นการกระทำให้สภาพทางธรรมชาติเดิมถูกทำลายหรือเปลี่ยนแปลงไปไม่อยู่ในหลักเกณฑ์ที่จะอนุญาตให้พนักงานเจ้าหน้าที่กระทำได้ตามพระราชบัญญัติอุทยานแห่งชาติ พ.ศ. ๒๕๖๒ หากจะก่อสร้างอ่างเก็บน้ำในเขตอุทยานแห่งชาติจะต้องดำเนินการกันพื้นที่ที่จะทำการก่อสร้างออกจากเขตอุทยานแห่งชาติเสียก่อน ดังนั้น เพื่อให้เป็นไปตามแผนงานโครงการดังกล่าว จึงมีความจำเป็นที่จะต้องนำเสนอคณะรัฐมนตรีโดยด่วนต่อไป

๔. สาระสำคัญ ข้อเท็จจริงและข้อกฎหมาย

ร่างพระราชกฤษฎีกาดังกล่าว มีวัตถุประสงค์เพื่อเพิกถอนอุทยานแห่งชาติป่าฝั่งซ้ายลำโดมใหญ่ และป่าเขาพระวิหาร บางส่วน ในท้องที่ตำบลโขง อำเภอสำโรง จังหวัดอุบลราชธานี เนื่องจากกรมชลประทานมีความจำเป็นต้องใช้พื้นที่เพื่อก่อสร้างโครงการอ่างเก็บน้ำลำห้วยบอนอันเนื่องมาจากพระราชดำริ จังหวัดอุบลราชธานี เพื่อช่วยบรรเทาความเดือดร้อนจากการขาดแคลนน้ำในการอุปโภคบริโภคให้กับราษฎรในพื้นที่ และคณะรัฐมนตรีได้มีมติเห็นชอบในหลักการเพิกถอนพื้นที่อุทยานแห่งชาติป่าฝั่งซ้ายลำโดมใหญ่ และป่าเขาพระวิหาร บางส่วน ในท้องที่ตำบลโขง อำเภอสำโรง จังหวัดอุบลราชธานี บางส่วน ออกจากพื้นที่อุทยานแห่งชาติแล้ว จึงจำเป็นต้องตราพระราชกฤษฎีกาเพิกถอนอุทยานแห่งชาติบริเวณดังกล่าว เนื้อที่รวม ๔๒ ไร่ ๕๑ ตารางวา รายละเอียดปรากฏตามสิ่งที่ส่งมาด้วย ๖

๕. ชื่อกฎหมายและมติคณะรัฐมนตรีที่เกี่ยวข้อง

๕.๑ พระราชบัญญัติอุทยานแห่งชาติ พ.ศ. ๒๕๖๒

มาตรา ๗ บัญญัติว่า การขยายหรือการเพิกถอนอุทยานแห่งชาติไม่ว่าทั้งหมดหรือบางส่วน ให้กระทำโดยพระราชกฤษฎีกา และในกรณีที่เป็นกรขยายหรือการเพิกถอนอุทยานแห่งชาติบางส่วนให้มีแผนที่แสดงแนวเขตที่เปลี่ยนแปลงไปซึ่งจัดทำด้วยระบบภูมิสารสนเทศหรือระบบอื่นซึ่งมีลักษณะใกล้เคียงกันแนบท้ายพระราชกฤษฎีกาด้วย

มาตรา ๘ วรรคสาม บัญญัติว่า ในการกำหนดให้พื้นที่บริเวณใดเป็นอุทยานแห่งชาติ การขยายอุทยานแห่งชาติ หรือการเพิกถอนอุทยานแห่งชาติไม่ว่าทั้งหมดหรือบางส่วน ให้มีการรับฟังความคิดเห็น และการมีส่วนร่วมของผู้มีส่วนได้เสีย ชุมชนที่เกี่ยวข้อง และประชาชน เพื่อนำมาประกอบการพิจารณาดำเนินการ ทั้งนี้ ตามประกาศที่รัฐมนตรีกำหนดโดยความเห็นชอบของคณะกรรมการ

๕.๒ ประกาศกระทรวงทรัพยากรธรรมชาติและสิ่งแวดล้อม เรื่อง การรับฟังความคิดเห็น และการมีส่วนร่วมของผู้มีส่วนได้เสีย ชุมชนที่เกี่ยวข้อง และประชาชน ในการกำหนดพื้นที่ การขยาย และการเพิกถอนอุทยานแห่งชาติ วนอุทยาน สวนพฤกษศาสตร์ และสวนรุกขชาติ พ.ศ. ๒๕๖๔

๕.๓ มติคณะรัฐมนตรี เมื่อวันที่ ๒๒ มีนาคม ๒๕๖๕ เห็นชอบแนวทางปฏิบัติเกี่ยวกับการนิเทศร่างกฎหมายหรือร่างอนุบัญญัติที่ต้องจัดให้มีแผนที่ท้าย โดยให้หน่วยงานของรัฐผู้เสนอร่างกฎหมายหรือร่างอนุบัญญัติตรวจสอบความถูกต้องของท้องที่การปกครอง แนวเขตการปกครองที่จำเป็นต้องระบุในเนื้อหาของร่างกฎหมายหรือร่างอนุบัญญัติและแผนที่ท้ายอันเป็นข้อเท็จจริง และรายละเอียดเชิงพื้นที่ให้เป็นปัจจุบัน รวมทั้งต้องมีผลตรวจสอบและรับรองความถูกต้องของท้องที่การปกครองและแนวเขตการปกครองจากกรมการปกครอง เสนอคณะรัฐมนตรีมาพร้อมทั้งร่างกฎหมายหรือร่างอนุบัญญัตินั้นด้วย

๖. ข้อเสนอของส่วนราชการ

กระทรวงทรัพยากรธรรมชาติและสิ่งแวดล้อม ขอเสนอคณะรัฐมนตรี เพื่อโปรดพิจารณาอนุมัติหลักการร่างพระราชกฤษฎีกาเพิกถอนอุทยานแห่งชาติป่าฝั่งซ้ายลำโดมใหญ่ และป่าเขาพระวิหาร บางส่วน ในท้องที่ตำบลโขง อำเภอน้ำยืน จังหวัดอุบลราชธานี พ.ศ. (อุทยานแห่งชาติเขาพระวิหาร)

จึงเรียนมาเพื่อโปรดนำกราบเรียนนายกรัฐมนตรีเพื่อเสนอคณะรัฐมนตรีพิจารณาต่อไป

ขอแสดงความนับถือ



(นายวราวุธ ศิลปอาชา)

รัฐมนตรีว่าการกระทรวงทรัพยากรธรรมชาติและสิ่งแวดล้อม

กรมอุทยานแห่งชาติ สัตว์ป่า และพันธุ์พืช

โทรศัพท์/โทรสาร ๐ ๒๕๖๒ ๐๗๕๙, ๐๙ ๙๔๑๕ ๒๕๕๙ (อังกฤษ)

ไปรษณีย์อิเล็กทรอนิกส์ Conservation.np@gmail.com

ด่วนที่สุด

ที่ กต ๐๔๐๗/๓๑๘



กระทรวงการต่างประเทศ
ถนนศรีอยุธยา กทม. ๑๐๕๐๐

๑๕ มิถุนายน ๒๕๖๖

เรื่อง ร่างพระราชกฤษฎีกาเพิกถอนอุทยานแห่งชาติป่าฝั่งซ้ายลำโดมใหญ่ และป่าเขาพระวิหาร บางส่วน
ในท้องที่ตำบลโขง อำเภอน้ำยืน จังหวัดอุบลราชธานี พ.ศ. (อุทยานแห่งชาติเขาพระวิหาร)

เรียน เลขาธิการคณะกรรมการ

อ้างถึง หนังสือสำนักเลขาธิการคณะกรรมการ ค่วนที่สุด ที่ นร ๐๕๐๗/ว(ล) ๑๑๑๐๐ ลงวันที่ ๒ พฤษภาคม ๒๕๖๖
สิ่งที่ส่งมาด้วย สำเนาหนังสือกรมแผนที่ทหาร ค่วนที่สุด ที่ กท ๐๓๑๔/๑๐๐๐ ลงวันที่ ๓๐ พฤษภาคม ๒๕๖๖

ตามหนังสือที่อ้างถึง สำนักเลขาธิการคณะกรรมการขอรับความเห็นกระทรวงการต่างประเทศ
เกี่ยวกับร่างพระราชกฤษฎีกาเพิกถอนอุทยานแห่งชาติป่าฝั่งซ้ายลำโดมใหญ่ และป่าเขาพระวิหาร บางส่วน
ในท้องที่ตำบลโขง อำเภอน้ำยืน จังหวัดอุบลราชธานี พ.ศ. (อุทยานแห่งชาติเขาพระวิหาร) เพื่อใช้ประกอบ
การพิจารณาของคณะกรรมการ ความละเอียดแล้ว นั้น

กระทรวงการต่างประเทศพิจารณาแล้ว ขอเรียน ดังนี้

๑. กระทรวงการต่างประเทศไม่ขัดข้องต่อร่างพระราชกฤษฎีกาฉบับดังกล่าว หากกระทรวง
ทรัพยากรธรรมชาติและสิ่งแวดล้อม ซึ่งเป็นส่วนราชการเจ้าของเรื่อง พิจารณาแล้วเห็นว่า มีความเหมาะสม สอดคล้องกับ
นโยบายของรัฐบาลและสามารถปฏิบัติได้ตามอำนาจหน้าที่ภายใต้กฎหมาย ระเบียบ และข้อบังคับที่มีอยู่ในปัจจุบัน

๒. กระทรวงการต่างประเทศได้มีหนังสือขอความร่วมมือกรมแผนที่ทหาร กองบัญชาการ
กองทัพอากาศ ตรวจสอบข้อมูลที่เกี่ยวข้องกับพื้นที่ดังกล่าว ได้รับแจ้งว่า ตำแหน่งและพิกัดของพื้นที่ที่เสนอ
ขอเพิกถอนตามร่างพระราชกฤษฎีกา เมื่อเปรียบเทียบกับแผนที่ชุด L7018 มาตรฐาน ๑ : ๕๐,๐๐๐
มีระยะห่างจากแนวเส้นเขตแดนบนแผนที่เข้ามาในฝั่งไทย ประมาณ ๖.๕ กิโลเมตร เป็นบริเวณที่ไม่มีประตืน
ด้านเขตแดน และไม่กระทบต่อหน้าที่ของไทยในการสำรวจและจัดทำหลักเขตแดน ดังรายละเอียดปรากฏตาม
สิ่งที่ส่งมาด้วย

อย่างไรก็ดี เพื่อความรอบคอบรัดกุม และป้องกันไม่ให้เกิดฝ่ายที่สามอ้างอ้างร่างพระราชกฤษฎีกา
ในประเด็นด้านเขตแดน กระทรวงการต่างประเทศจึงมีความเห็นว่า ควรเพิ่มเติมข้อความ "แนวแบ่งเขตระหว่างประเทศ
บนแผนที่ไม่มีข้อกำหนดเป็นทางการ" ในแผนที่ท้ายร่างพระราชกฤษฎีกา อันเป็นไปตามแนวปฏิบัติที่ผ่านมา


๓. หากต่อไปหน่วยงานที่เกี่ยวข้องจะขยายพื้นที่หรือเปลี่ยนแปลงพื้นที่ที่จะใช้ดำเนิน
โครงการดังกล่าว ส่วนราชการที่เกี่ยวข้องและส่วนราชการในพื้นที่ควรกำกับดูแลการดำเนินการดังกล่าว
มิให้กระทบต่อแนวเขตแดนที่อยู่ระหว่างการดำเนินการสำรวจและจัดทำหลักเขตแดนของ JBC ไทย - กัมพูชา
ตลอดจนปฏิบัติตามมติคณะกรรมการ วันที่ ๓๐ พฤษภาคม ๒๕๔๘ และวันที่ ๑๒ ตุลาคม ๒๕๔๒ ที่ระบุให้
ส่วนราชการที่รับผิดชอบการก่อสร้างถนนหรือกระทำกิจกรรมใด ๆ บริเวณชายแดน ซึ่งอาจส่งผลกระทบต่อ

/ต่อสืบป็นนี้...

ต่อสำนักงานและหลักเขตแดน ต้องประสานกับกรมแผนที่ทหาร กองบัญชาการทหารสูงสุด และกรมสนธิสัญญา
และกฎหมาย กระทรวงการต่างประเทศ เพื่อร่วมตรวจสอบข้อมูลให้ชัดเจนก่อนที่จะดำเนินการ


จึงเรียนมาเพื่อโปรดพิจารณา

ขอแสดงความนับถือ



(นายคอน ปรวัฒน์วินัย)
รัฐมนตรีว่าการกระทรวงการต่างประเทศ

กรมสนธิสัญญาและกฎหมาย
กองเขตแดน (ฝ่ายกัมพูชา)
โทร. ๐๒ ๒๐๓ ๕๐๐๐ ต่อ ๑๑๐๘๗
ไปรษณีย์อิเล็กทรอนิกส์ mfa0803@mfa.go.th

สำเนาถูกต้อง

(นางสาวลักษณา กำแหงนิตพันธ์)
พิธีการและพิธีการทูต กรมการกงสุลต่างประเทศ
๙ ส.ค. ๒๕๕๕