



ด่วนที่สุด

บันทึกข้อความ

ส่วนราชการ สำนักบริหารพื้นที่อนุรักษ์ที่ ๙ (อุบลราชธานี) ส่วนอุทยานแห่งชาติ โทร. ๐ ๕๕๓๓ ๑๖๗๗ ต่อ ๗๐๑
ที่ ทส ๐๙๑๙ ๕๐๕/๖๖๐๐ วันที่ ๓๑ สิงหาคม ๒๕๖๕

เรื่อง ขอส่งรายงานการประชุมคณะกรรมการพิจารณาแผนการบริหารจัดการพื้นที่อุทยานแห่งชาติ และกำหนดเขตการจัดการภายในพื้นที่อุทยานแห่งชาติ ตามมาตรา ๑๘ แห่งพระราชบัญญัติอุทยานแห่งชาติ พ.ศ. ๒๕๖๒

เรียน อธิบดีกรมอุทยานแห่งชาติ สัตว์ป่า และพันธุ์พืช

สำนักบริหารพื้นที่อนุรักษ์ที่ ๙ (อุบลราชธานี) ขอส่ง รายงานการประชุมคณะกรรมการพิจารณาแผนการบริหารจัดการพื้นที่อุทยานแห่งชาติและกำหนดเขตการจัดการภายในพื้นที่อุทยานแห่งชาติ ตามมาตรา ๑๘ แห่งพระราชบัญญัติอุทยานแห่งชาติ พ.ศ. ๒๕๖๒ โดยระบบประชุมทางไกล (VDO Conference) เมื่อวันที่ ๑๗ สิงหาคม ๒๕๖๕ เวลา ๐๘.๓๐-๑๒.๐๐ น. ณ ห้องประชุมศูนย์ปฏิบัติการสำนักบริหารพื้นที่อนุรักษ์ที่ ๙ (อุบลราชธานี) เสร็จเรียบร้อยแล้ว ซึ่งที่ประชุมได้มีมติเห็นชอบตามที่อุทยานแห่งชาติเสนอเพื่อพิจารณา จำนวน ๖ อุทยานแห่งชาติ ดังนี้

๑. แผนการบริหารจัดการพื้นที่อุทยานแห่งชาติเขาพระวิหาร (พ.ศ. ๒๕๖๖ - ๒๕๗๐) จำนวน ๑๒ แผนงาน ๑๕๔ โครงการ และการกำหนดเขตการจัดการ จำนวน ๑๐ เขตการจัดการ
 ๒. แผนการบริหารจัดการพื้นที่อุทยานแห่งชาติผาแต้ม (พ.ศ. ๒๕๖๖ - ๒๕๗๐) จำนวน ๑๒ แผนงาน ๙๐ โครงการ และการกำหนดเขตการจัดการ จำนวน ๑๐ เขตการจัดการ
 ๓. แผนการบริหารจัดการพื้นที่อุทยานแห่งชาติภูจองนายอย (พ.ศ. ๒๕๖๖ - ๒๕๗๐) จำนวน ๑๒ แผนงาน ๔๒ โครงการ และการกำหนดเขตการจัดการ จำนวน ๗ เขตการจัดการ
 ๔. แผนการบริหารจัดการพื้นที่อุทยานแห่งชาติแก่งตะนะ (พ.ศ. ๒๕๖๖ - ๒๕๗๐) จำนวน ๑๒ แผนงาน ๘๑ โครงการ และการกำหนดเขตการจัดการ จำนวน ๑๐ เขตการจัดการ
 ๕. แผนการบริหารจัดการพื้นที่อุทยานแห่งชาติภูผาเทิบ (พ.ศ. ๒๕๖๖ - ๒๕๗๐) จำนวน ๑๒ แผนงาน ๕๒ โครงการ และการกำหนดเขตการจัดการ จำนวน ๖ เขตการจัดการ
 ๖. แผนการบริหารจัดการพื้นที่อุทยานแห่งชาติภูสระดอกบัว (พ.ศ. ๒๕๖๖ - ๒๕๗๐) จำนวน ๑๒ แผนงาน ๓๘ โครงการ และการกำหนดเขตการจัดการ จำนวน ๗ เขตการจัดการ
- รายละเอียดปรากฏตามเอกสารที่แนบมาพร้อมด้วยนี้ จำนวน ๑ ชุด (เอกสาร แผ่น)

จึงเรียนมาเพื่อโปรดทราบ

① ใช้นั้น
คำทูลเกล้าฯ จิตพรพรหม
- นิตยสารแห่งชาติ เนชั่น นิตยสารเล่ม
www.dypa.com
สำนักงานพื้นที่อนุรักษ์ที่ ๙

(นายประสงค์ สุวรรณโชติ)

นักวิชาการป่าไม้ชำนาญการพิเศษ รักษาการแทน

(นางเจริณพร จิรมงคลการ) ผู้อำนวยการสำนักบริหารพื้นที่อนุรักษ์ที่ ๙
พนักงานธุรการ ส.3

② ทราบ
ดำเนินการตามเสนอ

๒๐๗
๒๓-๑๐-๖๕

(นางนพมาศ แก้วพรมชัย)
นักวิชาการป่าไม้ชำนาญการ
หัวหน้าศูนย์สารสนเทศและการสื่อสาร

"NO Gift Policy ทส. โปร่งใสและเฝ้าธรรม"

(นายณัฐพร ศรีพรหม)

นักวิชาการป่าไม้ปฏิบัติการ



ด่วนที่สุด

บันทึกข้อความ

ส่วนราชการ สำนักบริหารพื้นที่อนุรักษ์ที่ ๙ (อุบลราชธานี) ส่วนอุทยานแห่งชาติ โทร. ๐ ๔๕๓๓ ๑๖๗๗ ต่อ ๗๐๑
ที่ ทส ๐๔๑๙.๕๐๕/ *วิเวท* วันที่ ๑๗ สิงหาคม ๒๕๖๕

เรื่อง ขอส่งรายงานการประชุมคณะกรรมการพิจารณาแผนการบริหารจัดการพื้นที่อุทยานแห่งชาติ และกำหนดเขตการจัดการภายในพื้นที่อุทยานแห่งชาติ ต. มาตรา ๑๘ แห่งพระราชบัญญัติอุทยานแห่งชาติ พ.ศ. ๒๕๖๒

- เรียน ผู้อำนวยการส่วนทุกส่วน
- หัวหน้ากลุ่มงานทุกกลุ่ม
- หัวหน้าศูนย์ทุกศูนย์
- หัวหน้าอุทยานแห่งชาติทุกแห่ง
- หัวหน้าศูนย์วิจัยและพัฒนาอนุรักษ์อุทยานแห่งชาติจังหวัดนครราชสีมา

ตามคำสั่งสำนักบริหารพื้นที่อนุรักษ์ที่ ๙ ที่ ๑๗๗/๒๕๖๕ ลงวันที่ ๒๒ มีนาคม พ.ศ. ๒๕๖๕ เรื่อง แต่งตั้งที่ปรึกษาคณะกรรมการพิจารณาแผนการบริหารจัดการพื้นที่อุทยานแห่งชาติและกำหนดเขตการจัดการภายในพื้นที่อุทยานแห่งชาติ ตามมาตรา ๑๘ แห่งพระราชบัญญัติอุทยานแห่งชาติ พ.ศ. ๒๕๖๒ นั้น

สำนักบริหารพื้นที่อนุรักษ์ที่ ๙ (อุบลราชธานี) ขอเรียนว่า ฝ่ายเลขานุการได้จัดทำรายงานการประชุมคณะกรรมการพิจารณาแผนการบริหารจัดการพื้นที่อุทยานแห่งชาติและกำหนดเขตการจัดการภายในพื้นที่อุทยานแห่งชาติตามมาตรา ๑๘ แห่งพระราชบัญญัติอุทยานแห่งชาติ พ.ศ. ๒๕๖๒ โดยระบบประชุมทางไกล (VDO Conference) เมื่อวันที่ ๑๗ สิงหาคม ๒๕๖๕ เวลา ๐๘.๓๐-๑๒.๐๐ น. ณ ห้องประชุมศูนย์ปฏิบัติการสำนักบริหารพื้นที่อนุรักษ์ที่ ๙ (อุบลราชธานี) เสร็จเรียบร้อยแล้ว หากมีข้อความแก้ไขเพิ่มเติมประการใดให้แจ้งฝ่ายเลขานุการ ทราบ ภายในวันที่ ๕ กันยายน ๒๕๖๕ เพื่อพิจารณาคำเนินการต่อไป หากพ้นกำหนดถือว่ารับรองรายงานการประชุม สำหรับอุทยานแห่งชาติให้ประธานคณะกรรมการที่ปรึกษาอุทยานแห่งชาติและผู้ทรงคุณวุฒิ ทราบและพิจารณาในส่วนที่เกี่ยวข้องต่อไป รายละเอียดปรากฏตามที่แนบมาพร้อมนี้ จำนวน ๑ ชุด (เอกสาร แผ่น)

จึงเรียนมาเพื่อทราบและพิจารณาคำเนินการ


(นายประสงค์ สุวรรณโชติ)

นักวิชาการป่าไม้ชำนาญการพิเศษ รักษาการแทน
ผู้อำนวยการสำนักบริหารพื้นที่อนุรักษ์ที่ ๙

"NO Gift Policy ทส. โปร่งใสและเป็นธรรม"



ด่วนที่สุด

บันทึกข้อความ

เลขที่รับ: 31 1167
 วันที่รับ: 31 ส.ค. 2565
 ส่งคืนกับ: _____
 รับคืน: _____

สำนักบริหารพื้นที่อนุรักษ์ที่ 9 (อุบลราชธานี)
 เลขที่รับ: 18478
 วัน เดือน ปี: 30 ส.ค. 2565
 เวลา: _____

ส่วนราชการ ส่วนอุทยานแห่งชาติ ฝ่ายจัดการทรัพยากร โทร. ๐ ๔๕๓๑ ๑๖๗๗ ต่อ ๗๐๑

ที่ ทส ๐๔๑๙.๕๐๕๒๓๒๖

วันที่ ๓๐ สิงหาคม ๒๕๖๕

เรื่อง ขอส่งรายงานการประชุมคณะกรรมการพิจารณาแผนการบริหารจัดการพื้นที่อุทยานแห่งชาติ และกำหนดเขตการจัดการภายในพื้นที่อุทยานแห่งชาติ ตามมาตรา ๑๘ แห่งพระราชบัญญัติอุทยานแห่งชาติ พ.ศ. ๒๕๖๒

๑ เรียน ผู้อำนวยการสำนักบริหารพื้นที่อนุรักษ์ที่ ๙

ตามคำสั่งสำนักบริหารพื้นที่อนุรักษ์ที่ ๙ ที่ ๑๗๓/๒๕๖๕ ลงวันที่ ๒๒ มีนาคม พ.ศ. ๒๕๖๕ เรื่อง แต่งตั้งที่ปรึกษาคณะกรรมการพิจารณาแผนการบริหารจัดการพื้นที่อุทยานแห่งชาติและกำหนดเขตการจัดการภายในพื้นที่อุทยานแห่งชาติ ตามมาตรา ๑๘ แห่งพระราชบัญญัติอุทยานแห่งชาติ พ.ศ. ๒๕๖๒ นั้น


ส่วนอุทยานแห่งชาติ ขอเรียนว่า ขอเรียนว่า ฝ่ายเลขานุการได้จัดทำรายงานการประชุมคณะกรรมการพิจารณาแผนการบริหารจัดการพื้นที่อุทยานแห่งชาติและกำหนดเขตการจัดการภายในพื้นที่อุทยานแห่งชาติตามมาตรา ๑๘ แห่งพระราชบัญญัติอุทยานแห่งชาติ พ.ศ. ๒๕๖๒ โดยระบบประชุมทางไกล (VDO Conference) เมื่อวันพุธที่ ๑๗ สิงหาคม ๒๕๖๕ เวลา ๐๘.๓๐-๑๒.๐๐ น. ณ ห้องประชุมศูนย์ปฏิบัติการสำนักบริหารพื้นที่อนุรักษ์ที่ ๙ (อุบลราชธานี) เสร็จเรียบร้อยแล้ว หากมีข้อความแก้ไข เพิ่มเติม ประการใด ให้แจ้งฝ่ายเลขานุการ ทราบ ภายในวันที่ ๕ กันยายน ๒๕๖๕ เพื่อพิจารณาดำเนินการต่อไป หากพ้นกำหนดถือว่ารับรองรายงานการประชุม สำหรับอุทยานแห่งชาติให้ประสานคณะกรรมการที่ปรึกษาอุทยานแห่งชาติและผู้ทรงคุณวุฒิ ทราบและพิจารณาในส่วนที่เกี่ยวข้องต่อไป

เห็นควรดำเนินการ ดังนี้

๑. รายงานกรมอุทยานแห่งชาติ สัตว์ป่า และพันธุ์พืช เพื่อโปรดทราบ
๒. แจ้งส่วนทุกส่วน กลุ่มงานทุกกลุ่ม ศูนย์ทุกศูนย์ อุทยานแห่งชาติทุกแห่ง หัวหน้าศูนย์วิจัย และพัฒนานวัตกรรมอุทยานแห่งชาติจังหวัดนครราชสีมา เพื่อทราบและพิจารณาดำเนินการ

โปรดพิจารณา หากเห็นชอบโปรดลงนาม

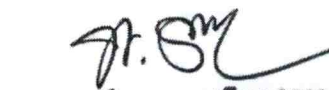
- ดำเนินการ
- ลงนามแล้ว




(นายประสงค์ สุวรรณโชติ)

นักวิชาการป่าไม้ชำนาญการพิเศษ

ข้าราชการแทนผู้อำนวยการสำนักบริหารพื้นที่อนุรักษ์ที่ ๙


 นายทงศ์วรา ตะเอียดอน
 พนักงานพิทักษ์ป่า



(นายสมโภชน์ เทียงจิตติ)

นักวิชาการป่าไม้ชำนาญการพิเศษ
 ผู้อำนวยการส่วนอุทยานแห่งชาติ

รายงานการประชุมคณะกรรมการพิจารณาแผนการบริหารจัดการพื้นที่อุทยานแห่งชาติ
และกำหนดเขตการจัดการภายในพื้นที่อุทยานแห่งชาติ ตามมาตรา ๑๘
แห่งพระราชบัญญัติอุทยานแห่งชาติ พ.ศ. ๒๕๖๒ โดยระบบประชุมทางไกล (VDO Conference)
วันที่ ๑๗ สิงหาคม ๒๕๖๕ เวลา ๐๘.๓๐-๑๒.๐๐ น. ณ ห้องประชุมศูนย์ปฏิบัติการ
สำนักบริหารพื้นที่อนุรักษ์ที่ ๙ (อุบลราชธานี)

ผู้เข้าประชุม

- | | |
|--------------------------------|---|
| ๑. นายสุเทพ เกตุเวชสุริยา | ผู้อำนวยการสำนักบริหารพื้นที่อนุรักษ์ที่ ๙ |
| ๒. นายสมโภชน์ เทียงจิตต์ | ผู้อำนวยการส่วนอุทยานแห่งชาติ |
| ๓. นายธีรยุทธ วงศ์ไพเสริฐ | ผู้อำนวยการส่วนอนุรักษ์สัตว์ป่า |
| ๔. นายปราโมทย์ ราตรี | ผู้อำนวยการส่วนอนุรักษ์และป้องกันทรัพยากร |
| ๕. นายภัทรยศ วิชญพงศ์ | ผู้อำนวยการส่วนประสานงานด้านป่าไม้และสัตว์ป่า |
| ๖. นายสมิตร ช้อยเพ็ง | ผู้อำนวยการส่วนควบคุมและปฏิบัติการไฟป่า |
| ๗. นายวุฒิกุล นามปัญญา | ผู้อำนวยการส่วนจัดการต้นน้ำ |
| ๘. นายวินัย บัวศรี | หัวหน้ากลุ่มงานกฎหมาย |
| ๙. นางขวัญจิตต์ โสภิตชา | หัวหน้ากลุ่มงานวิชาการ |
| ๑๐. นางนพมาศ แก้วพรมชัย | หัวหน้าศูนย์สารสนเทศและการสื่อสาร |
| ๑๑. นายฉินณะ สามศรี | หัวหน้าอุทยานแห่งชาติภูจองนายอย |
| ๑๒. นายนาวิน ละคร | หัวหน้าอุทยานแห่งชาติภูผาเทิบ |
| ๑๓. นายรังสรรค์ ปัตถะเมฆ | หัวหน้าอุทยานแห่งชาติภูสระดอกบัว |
| ๑๔. นายประมวล รัตนวัน | หัวหน้าอุทยานแห่งชาติผาแต้ม |
| ๑๕. นางสาวพัชรี พูลเพิ่ม | แทนหัวหน้าอุทยานแห่งชาติเขาพระวิหาร |
| ๑๖. นางสาวสมจิตรติยา ศรีสุวรรณ | แทนหัวหน้าอุทยานแห่งชาติแก่งตะนะ |

ผู้ทรงคุณวุฒิเข้าร่วมประชุมโดยระบบประชุมทางไกล (VDO Conference)

- | | |
|----------------------------|--|
| ๑. นายชัยรงค์ บัวบาน | หัวหน้าศูนย์วิจัยและพัฒนานวัตกรรมอุทยานแห่งชาติจังหวัดนครราชสีมา |
| ๒. นายหนูจร คันชะเนตร | สารวัตรกำนันตำบลห้วยข่า |
| ๓. นางสาวนัฐพร ทาทอง | สารวัตรกำนันตำบลนาจะหลวย |
| ๔. นายอนันต์ ทองเหลือง | กำนันตำบลโคมประดิษฐ์ |
| ๕. นายชินวัต ทองปรีชา | นายอำเภอสิริธร |
| ๖. นายอุดมศักดิ์ นวลศิริ | นายอำเภอโขงเจียม |
| ๗. นายสมาน อุ่นวงศ์ | นายกองค์การบริหารส่วนตำบลคำเขื่อนแก้ว |
| ๘. นายวิมล อึ้งพรหมบัณฑิต | ผู้อำนวยการสำนักงานทรัพยากรธรรมชาติและสิ่งแวดล้อมมุกดาหาร |
| ๙. นายยศวัฒน์ เรียงสวัสดิ์ | ผู้อำนวยการสำนักงานทรัพยากรธรรมชาติและสิ่งแวดล้อมอำนาจเจริญ |
| ๑๐. นายสมาน ปัทมาทร | กำนันตำบลบ้านไร่ |
| ๑๑. นายบุญเรือง นิลคำอ่อน | ปลัดอำเภอโขงเจียม |

- ๑๒. นายสมหมาย แสงเนตา
- ๑๓. นายวรสิทธิ์ จันทร์เทพ
- ๑๔. นางรัชณี ภูขามคม
- ๑๕. นายณรงค์ หาญชนะ
- ๑๖. นายวสันต์ ดอกไม้

รองนายกองค์การบริหารส่วนตำบลนาโพธิ์กลาง
 กำนันตำบลห้วยไผ่
 เลขาธิการสมาคมสื่อมวลชนจังหวัดมุกดาหาร
 ประชาชนชาวบ้าน
 สื่อมวลชน

ผู้เข้าร่วมประชุม

- ๑. นายเตชินท์ เชื้อลี
- ๒. นายธีระ อัญจนอม
- ๓. นายพงศ์วรา ละเอียดอ่อน
- ๔. นางภัทรพร วิทักษบุตร
- ๕. นายเกียรติศักดิ์ แสงจันทร์
- ๖. นายสุภศักดิ์ สายตรงกิจวานิช
- ๗. นางสาววรลักษณ์ เย็นใจ
- ๘. นางสาวรัชดาภรณ์ สมดี
- ๙. นายสิริวัฒน์ หวังดี
- ๑๐. นางสาวอัศรา ทองโสม
- ๑๑. นางสาวรัชประภา ไพบูลย์มันคง
- ๑๒. นายสุทธิชาติ พงศ์ทัศนะอาภา
- ๑๓. นางสาวพรนภา อภิหิรัญตระกูล
- ๑๔. นางสาววรรณฤดี สุขโต
- ๑๕. นายกิตติพงศ์ จันทร์บุญ
- ๑๖. นายจักรพันธ์ อยู่นาน
- ๑๗. นายณัฐวัฒน์ วิริยะสุขน

หัวหน้าฝ่ายจัดการทรัพยากร ส่วนอุทยานแห่งชาติ
 นักวิชาการป่าไม้ปฏิบัติการ ส่วนอุทยานแห่งชาติ
 พนักงานพิทักษ์ป่า ส่วนอุทยานแห่งชาติ
 พนักงานพิทักษ์ป่า ส่วนอุทยานแห่งชาติ
 นักวิชาการแผนที่ภาพถ่าย ส่วนอุทยานแห่งชาติ
 นิติกร ส่วนอุทยานแห่งชาติ
 นักวิชาการป่าไม้ปฏิบัติการ อุทยานแห่งชาติภูจองนายอย
 นักวิชาการป่าไม้ อุทยานแห่งชาติภูจองนายอย
 นักวิชาการป่าไม้ อุทยานแห่งชาติภูผาเทิบ
 อุทยานแห่งชาติภูผาเทิบ
 นักวิชาการภูมิสารสนเทศ อุทยานแห่งชาติเขาพระวิหาร
 นักวิชาการป่าไม้ อุทยานแห่งชาติแก่งตะนะ
 นักวิชาการป่าไม้ อุทยานแห่งชาติแก่งตะนะ
 นักวิชาการป่าไม้ปฏิบัติการ อุทยานแห่งชาติผาแต้ม
 นักวิชาการป่าไม้ อุทยานแห่งชาติผาแต้ม
 นักวิชาการแผนที่และภาพถ่าย อุทยานแห่งชาติผาแต้ม
 อุทยานแห่งชาติภูสระดอกบัว

ผู้ไม่มาประชุม

- ๑. นายปรีเยพงษ์ นามโส
- ๒. นายวีระชัย กำลังาม
- ๓. นายธนศ อัครชิโนเรศ
- ๔. หัวหน้าเขตรักษาพันธุ์สัตว์ป่าอดโดม
- ๕. หัวหน้าสถานีไฟป่าภูผาเทิบ ภูผายล
- ๖. นายศักดิ์สิทธิ์ พลทรัพย์ศิริ

หัวหน้าอุทยานแห่งชาติแก่งตะนะ ดิตราชการ
 หัวหน้าอุทยาน .ห่งชาติเขาพระวิหาร ประชุมทางไกล
 ผู้อำนวยการส่วนฟื้นฟูและพัฒนาพื้นที่อนุรักษ์ ดิตราชการ
 ผู้ทรงคุณวุฒิ
 ผู้ทรงคุณวุฒิ
 ผู้ทรงคุณวุฒิ

เริ่มประชุมเวลา ๐๘.๓๐ น.

ระเบียบวาระที่ ๑ เรื่อง ประธานแจ้งที่ประชุมทราบ

นายสุเทพ เกตุเวชสุริยา ผู้อำนวยการสำนักบริหารพื้นที่อนุรักษ์ที่ ๙ (ประธานที่ประชุม)
 แจ้งให้ที่ประชุมทราบ เรื่องผู้ทรงคุณวุฒิที่เข้าร่วมประชุมโดยระบบประชุมทางไกล (VDO Conference)
 ว่าครบทุกอุทยานแห่งชาติ หรือไม่ เพราะเป็นเรื่องสำคัญในการพิจารณาแผนการบริหารจัดการพื้นที่
 อุทยานแห่งชาติ จากมุมมองของบุคคลภายนอกต่อแผนการบริหารจัดการพื้นที่อุทยานแห่งชาติ

มติที่ประชุม รับทราบ

ระเบียบวาระที่ ๒ เรื่อง รับรองรายงานการประชุม

-ไม่มี- เพื่อทราบเป็นการประชุมครั้งที่ ๑/๒๕๖๕

มติที่ประชุม รับทราบ

ระเบียบวาระที่ ๓ เรื่อง เพื่อทราบ

ประธานมอบนายสมโภชน์ เทียงจิตต์ ผู้อำนวยการส่วนอุทยานแห่งชาติ แจ้งที่ประชุมทราบว่า สำนักบริหารพื้นที่อนุรักษ์ที่ ๙ (อุบลราชธานี) ได้มีคำสั่งฯ ที่ ๑๗๓/๒๕๖๕ ลงวันที่ ๒๒ มีนาคม พ.ศ.๒๕๖๕ เรื่อง แต่งตั้งที่ปรึกษาคณะกรรมการพิจารณาขั้นตอนการจัดทำแผนการบริหารจัดการพื้นที่อุทยานแห่งชาติและกำหนดเขตการจัดการภายในพื้นที่อุทยานแห่งชาติ ตามมาตรา ๑๘ แห่งพระราชบัญญัติอุทยานแห่งชาติ พ.ศ. ๒๕๖๒ ซึ่งได้แจ้งเวียนคณะกรรมการฯ ทุกท่านทราบแล้ว จึงขอเรียนเรื่องขั้นตอนการจัดทำแผนการบริหารจัดการพื้นที่อุทยานแห่งชาติและกำหนดเขตการจัดการภายในพื้นที่อุทยานแห่งชาติ ตามมาตรา ๑๘ แห่งพระราชบัญญัติอุทยานแห่งชาติ พ.ศ. ๒๕๖๒ มี ๕ ขั้นตอน ดังนี้

๓.๑ อุทยานแห่งชาติดำเนินการจัดทำแผนการบริหารจัดการพื้นที่อุทยานแห่งชาติ และกำหนดเขตการจัดการภายในพื้นที่อุทยานแห่งชาติ ได้แก่ รายละเอียดรูปเล่ม คู่มือการจัดทำแผนที่ และแผนบริหารจัดการพื้นที่ ดำเนินการให้แล้วเสร็จภายใน ๓๐ มิถุนายน ๒๕๖๕

๓.๒ จัดประชุมรับฟังความคิดเห็นและการมีส่วนร่วมของผู้มีส่วนได้เสีย ชุมชนที่เกี่ยวข้องและประชาชน

๓.๓ สำนักบริหารพื้นที่อนุรักษ์ (กลั่นกรอง) เสนอคณะกรรมการพิจารณาแผนการบริหารจัดการพื้นที่อุทยานแห่งชาติ (โดยมีผู้อำนวยการสำนักบริหารพื้นที่อนุรักษ์ เป็นประธานกรรมการ) ตามคำสั่งสำนักบริหารพื้นที่อนุรักษ์ที่ ๙ (อุบลราชธานี) ที่ ๑๗๓/๒๕๖๕ ลงวันที่ ๒๒ มีนาคม พ.ศ.๒๕๖๕

๓.๔ กรมอุทยานแห่งชาติ สัตว์ป่า และพันธุ์พืช เสนอคณะกรรมการพิจารณาแผนการบริหารจัดการพื้นที่อุทยานแห่งชาติ (โดยมีผู้อำนวยการสำนักอุทยานแห่งชาติ เป็นประธานกรรมการ)

๓.๕ อธิบดีกรมอุทยานแห่งชาติ สัตว์ป่า และพันธุ์พืช ให้ความเห็นชอบ อุทยานแห่งชาตินำไปใช้ปฏิบัติต่อไป และระเบียบกฎหมายที่เกี่ยวข้อง ได้แก่

๑. มาตรา ๑๘ แห่งพระราชบัญญัติอุทยานแห่งชาติ พ.ศ. ๒๕๖๒

๒. ประกาศอุทยานแห่งชาติ สัตว์ป่า และพันธุ์พืช เรื่อง การทำแผนการบริหารจัดการพื้นที่อุทยานแห่งชาติ พ.ศ. ๒๕๖๓

๓. มาตรา ๘ แห่งพระราชบัญญัติอุทยานแห่งชาติ พ.ศ. ๒๕๖๒

๔. ประกาศกระทรวงทรัพยากรธรรมชาติและสิ่งแวดล้อม การรับฟังความคิดเห็นและการมีส่วนร่วมของผู้มีส่วนได้เสีย ชุมชนที่เกี่ยวข้อง และประชาชนในการกำหนดพื้นที่ การขยาย และการเพิกถอนอุทยานแห่งชาติ วนอุทยาน สวนพฤกษศาสตร์ และสวนรุกขชาติ พ.ศ. ๒๕๖๔

๕. แนวทางการรับฟังความคิดเห็นและการมีส่วนร่วมของผู้มีส่วนได้เสีย ชุมชนที่เกี่ยวข้อง และประชาชน ต่อร่างแผนการบริหารจัดการพื้นที่อุทยานแห่งชาติ ตามประกาศกระทรวงทรัพยากรธรรมชาติและสิ่งแวดล้อม ลงวันที่ ๒๕ พฤศจิกายน ๒๕๖๔

มติที่ประชุม รับทราบ

ระเบียบวาระที่ ๔ เรื่องเพื่อพิจารณา

นายสุเทพ เกตุเวชสุริยา ผู้อำนวยการสำนักบริหารพื้นที่อนุรักษ์ที่ ๙ (ประธานที่ประชุม) ได้มอบหมายอุทยานแห่งชาตินำเสนอข้อมูลตามลำดับต่อไป

๔.๑ เรื่อง แผนการบริหารจัดการพื้นที่อุทยานแห่งชาติเขาพระวิหาร มีกรอบระยะเวลา ๕ ปี (พ.ศ. ๒๕๖๖ - ๒๕๗๐) และการกำหนดเขตการจัดการภายในพื้นที่อุทยานแห่งชาติเขาพระวิหาร นางสาวพัชรี พูลเพิ่ม นักวิชาการป่าไม้ปฏิบัติการ แทนหัวหน้าอุทยานแห่งชาติเขาพระวิหาร แจ้งที่ประชุมทราบ เนื่องจากนายวิระชัย กำลังงาม หัวหน้าอุทยานแห่งชาติเขาพระวิหาร (มีความเสี่ยงในการติดเชื้อโควิด ๑๙) จึงมอบหมายให้เข้าร่วมประชุมแทนได้นำเสนอในรูปแบบ Power Point แผนการบริหารจัดการพื้นที่อุทยานแห่งชาติ (พ.ศ. ๒๕๖๖ - ๒๕๗๐) อุทยานแห่งชาติเขาพระวิหาร ข้อมูลทั่วไปอุทยานแห่งชาติเขาพระวิหารเป็นอุทยานแห่งชาติ ลำดับที่ ๘๓ ประกาศในราชกิจจานุเบกษา เล่ม ๑๑๕ ตอนที่ ๑๔ ก ลงวันที่ ๒๐ มีนาคม ๒๕๔๑ มีพื้นที่ประมาณ ๑๓๐ ตารางกิโลเมตร หรือ ๘๑,๒๕๐ ไร่ ตั้งอยู่ตำบลเสาธงชัย ตำบลภูผาหมอก อำเภอกันทรลักษ์ จังหวัดศรีสะเกษ ตำบลโคกสะอาด อำเภอน้ำขุ่น และตำบลโขง อำเภอน้ำยืน จังหวัดอุบลราชธานีและตามขั้นตอนการจัดทำแผนการบริหารจัดการพื้นที่อุทยานแห่งชาติ และได้มีการจัดประชุมรับฟังความคิดเห็นและการมีส่วนร่วม ของผู้มีส่วนได้เสีย ชุมชนที่เกี่ยวข้องและประชาชน เมื่อวันที่ ๘ กรกฎาคม ๒๕๖๕ มีผู้เข้าร่วมทั้งหมด ๕๔ ราย และมีผู้เห็นด้วยทั้งหมด ๕๔ ราย อุทยานแห่งชาติเขาพระวิหารดำเนินการมาถึงขั้นตอนที่ ๓ คือการเสนอคณะกรรมการพิจารณาแผนการบริหารจัดการพื้นที่อุทยานแห่งชาติ สำหรับแผนการบริหารจัดการพื้นที่อุทยานแห่งชาติเขาพระวิหาร มีจำนวน ๘ บท บทที่สำคัญในการนำเสนอแผนจะมีบทที่ ๕ และ ๗ ดังนี้

การกำหนดเขตการจัดการภายในพื้นที่อุทยานแห่งชาติเขาพระวิหาร

เขตรธรรมชาติหวงห้าม เป็นเขตที่มีทรัพยากรธรรมชาติที่เปราะบางและมีทรัพยากรธรรมชาติที่สำคัญเป็นพิเศษ เป็นที่อาศัยของสัตว์ป่าชนิดสำคัญหายากเป็นแหล่งสังคมพืชที่เป็นตัวอย่างที่สำคัญ อยู่บริเวณป่าเขาพระวิหารใกล้สระตราวและพื้นที่โดยรอบมีอาณาเขตติดต่อกับเขตรักษาพันธุ์สัตว์ป่าพนมดงรัก และบริเวณป่าด้านทิศใต้ของเขื่อนขุนจนไปถึงแนวเขตที่ติดกับเขตรักษาพันธุ์สัตว์ป่ายอดโดม

เขตรักษาสภาพธรรมชาติดั้งเดิม เป็นบริเวณที่มีสภาพธรรมชาติอุดมสมบูรณ์ควรค่าแก่การอนุรักษ์ไว้เพื่อการบริการทางนิเวศ และรักษาระบบการทางธรรมชาติไว้ อยู่บริเวณป่าทางด้านทิศตะวันตกของที่ทำการอุทยานแห่งชาติและบริเวณป่าทิศเหนือของฐานปฏิบัติการพะยุงทองไปทางป่าฝั่งซ้ายลำโดมใหญ่จรดแนวเขตทางด้านทิศตะวันออก

เขตนันทนาการกลางแจ้ง เป็นบริเวณที่มีจุดเด่นและสิ่งที่น่าสนใจทางธรรมชาติของพื้นที่ มีทิวทัศน์ที่สวยงามสามารถพัฒนาให้เป็นเขตนันทนาการหรือแหล่งท่องเที่ยวได้ แต่ไม่สนับสนุนกิจกรรมนันทนาการ ที่รองรับคนหมู่มาก อยู่บริเวณเส้นทางศึกษาธรรมชาติกล้วยไม้และหน่วยพิทักษ์อุทยานแห่งชาติที่ ขท.๒ (น้ำตกตาดไฮ)

เขตบริการ เป็นพื้นที่ที่เหมาะสมในการใช้ประโยชน์อำนวยความสะดวกแก่นักท่องเที่ยวที่เดินทางเข้ามาท่องเที่ยวในอุทยานแห่งชาติและเพื่อประโยชน์ในการปฏิบัติงานและการพักผ่อนของเจ้าหน้าที่ เป็นเขตที่ใช้ประโยชน์อย่างหนาแน่น เป็นพื้นที่ที่มีความคงทนทางนิเวศสูงถึงปานกลางไม่เป็นแหล่งที่อาศัยของพืชและสัตว์ที่หายากมีสภาพพื้นที่ที่งดงาม อยู่บริเวณศูนย์บริการนักท่องเที่ยวผามออีแดง เนินนับดาว ที่ทำการอุทยานแห่งชาติ ซึ่งอนาคตก็จะมีโครงการอ่างเก็บน้ำลำห้วยบอนจะได้พัฒนาเป็นแหล่งท่องเที่ยวต่อไปซึ่งได้กำหนดลงในเขตบริการแล้ว

เขตพื้นที่สุขภาพธรรมชาติ เป็นบริเวณที่ต้องการการฟื้นฟูสิ่งแวดล้อมในการกลับคืนสู่สภาพธรรมชาติเป็นบริเวณที่เคยถูกรบกวนหรือบุกรุกทำลายอย่างหนักมาก่อน ซึ่งส่วนใหญ่จะอยู่ในบริเวณพื้นที่ปลูกป่าทดแทนในเขตอุทยานแห่งชาติแล้ว อยู่บริเวณน้ำตกตาดไฮ ขื่อนขนุน และจุดสกัดตามาเรียติดกับแนวเขตของเขตรักษาพันธุ์สัตว์ป่าพนมดงรัก รวมถึงฐานปฏิบัติการเนินน้บตา

เขตกิจกรรมพิเศษ ประเภท ๑ ข ได้แก่พื้นที่ที่อนุญาตให้มีการอยู่อาศัยและทำกินตามปกติระตามมาตรา ๖๔ โดย ๑ ข คือพื้นที่เป็นประเภทที่อยู่อาศัยนอกแหล่งต้นน้ำชั้น ๑ และชั้น ๒ อยู่บริเวณด้านทิศเหนือตลอดแนวเขตอุทยานแห่งชาติเขาพระวิหาร

เขตกิจกรรมพิเศษ ประเภท ๒ เป็นพื้นที่ที่อนุญาตให้มีการใช้ประโยชน์ทรัพยากรธรรมชาติที่มีการทดแทนเกิดใหม่ได้ มาตรา ๖๕ เป็นเขตที่มีการบริหารจัดการในรูปแบบโครงการการอนุรักษ์และการใช้ทรัพยากรธรรมชาติอย่างยั่งยืนเป็นพื้นที่ที่มีการใช้ประโยชน์เดิมอยู่แล้ว เป็นป่าธรรมชาติเดิมอยู่แล้ว และราษฎรในพื้นที่ใช้ประโยชน์ในการเก็บหาของป่า ทางอุทยานแห่งชาติได้ทำการสำรวจไว้แล้วว่าจะกำหนดพื้นที่ที่เหมาะสมให้กับชาวบ้านในอนาคตต่อไป อยู่บริเวณเขตจังหวัดอุบลราชธานี จากจุดสกัดข่อยโพยติดต่อกับเขตรักษาพันธุ์สัตว์ป่ายอดโดม

เขตกิจกรรมพิเศษ ประเภท ๓ เป็นพื้นที่ที่อุทยานแห่งชาติให้หน่วยงานเข้าไปใช้ประโยชน์ในอุทยานแห่งชาติ เช่น สถานีเรดาร์ อยู่บริเวณแนวเขตอุทยานแห่งชาติติดต่อกับราชอาณาจักรกัมพูชา ส่วนใหญ่จะเป็นสนามทูน ซึ่งให้หน่วยงานความมั่นคงใช้ประโยชน์ในพื้นที่อยู่

เขตกันชน อยู่บริเวณตลอดแนวเขตของอุทยานแห่งชาติเขาพระวิหาร ด้านทิศเหนือห่างจากแนวเขตอุทยานแห่งชาติประมาณ ๑ กิโลเมตร

แผนการบริหารจัดการพื้นที่อุทยานแห่งชาติเขาพระวิหาร มีกรอบระยะเวลา ๕ ปี (พ.ศ. ๒๕๖๖ - ๒๕๗๐) ประกอบด้วย ๑๒ แผนงาน ๑๕๔ โครงการ ตามรายละเอียดที่นำเสนอ

นายสุเทพ เกตุเวชสุริยา ผู้อำนวยการสำนักบริหารพื้นที่อนุรักษ์ที่ ๙ (ประธานที่ประชุม) แจ้งให้คณะกรรมการฯ ในที่ประชุมทราบว่าแต่ก่อนแผนการบริหารจัดการพื้นที่อุทยานแห่งชาตินี้ คือแผนแม่บทที่ใช้ในการปฏิบัติงานในพื้นที่ จึงขอให้คณะกรรมการฯ ทุกท่านช่วยคอมเมนต์ให้อุทยานแห่งชาติที่นำเสนอแผนงานฯ ว่าถูกต้อง หรือไม่ถูกต้องตรงไหน ช่วยให้คำแนะนำทุกอุทยานแห่งชาติด้วย

นายสมโภชน์ เทียงจิตต์ ผู้อำนวยการส่วนอุทยานแห่งชาติ แจ้งที่ประชุมทราบ ในการนำเสนอแผนการบริหารจัดการพื้นที่อุทยานแห่งชาติเขาพระวิหาร ประกอบด้วย ๑๒ แผนงาน ๑๕๔ โครงการ ถือว่าเยอะมาก และควบคุมทุกมิติ และหลายโครงการก็ได้เกิดขึ้นแล้ว อยากให้คณะกรรมการฯ ให้ความเห็นในเขต Zoning ว่าสอดคล้องกับแผนงานโครงการ หรือไม่

นายปราโมทย์ ราตรี ผู้อำนวยการส่วนอนุรักษ์และป้องกันทรัพยากร แจ้งที่ประชุมทราบ ขอให้ Smart Patrol System ไว้แผนงานที่ ๓ โครงการที่ ๑ การบูรณาการกับหน่วยงานความมั่นคงพื้นที่พรมแดนระหว่างประเทศ เพื่อช่วยเพิ่มประสิทธิภาพในแผนงานให้มากขึ้น เพราะแผนงานกับวัตถุประสงค์ตามแผนงานไม่สอดคล้องกัน

นายชัยยงค์ บัวบาน หัวหน้าศูนย์วิจัยและพัฒนานวัตกรรมอุทยานแห่งชาติจังหวัดนครราชสีมา แจ้งที่ประชุมทราบ ขอให้จัดโครงการฯ ใหม่ ให้อยู่กับหมวดหมู่ที่เกี่ยวข้องตามวัตถุประสงค์ของแผนงานบริหารจัดการพื้นที่

นายภัทรยศ วิชญพงศ์ ผู้อำนวยการส่วนประสานงานด้านป่าไม้และสัตว์ป่า แจ้งที่ประชุม ทราบ แผนงานทั้ง ๑๒ มีความใกล้เคียงและซ้ำซ้อนกัน ถ้าแผนไหนใกล้เคียงกันก็นำมารวมกันได้ และ เรื่องเขตพื้นที่กันชน กฎหมายเก่า พ.ศ. ๒๕๐๔ ให้กันชุมชน ชาวบ้าน ไม่ให้เข้ามาในป่าอนุรักษ์ แต่กฎหมาย ใหม่ พ.ศ. ๒๕๖๒ ให้อุทยานแห่งชาติมีส่วนร่วมทั้งหมดกับชุมชนและประชาชน ดังนั้น ที่กำหนดแนวเขต กันชนไว้ ๑ กิโลเมตร อาจมีผลกระทบต่อป่าชุมชน ชุมชน รอบแนวเขต จึงขอให้อุทยานแห่งชาติปรับพื้นที่ แนวกันชนให้สอดคล้องกับข้อมูล เพื่อการดำเนินแผนงานและการลดแรงกดดันของชุมชนต่อไป

นายปราโมทย์ ราตรี ผู้อำนวยการส่วนอนุรักษ์และป้องกันทรัพยากร แจ้งที่ประชุมทราบ ขอคูแผนงานที่ ๑๒ โครงการที่ ๑ การสำรวจการใช้ประโยชน์ที่ดิน กลุ่มหมู่บ้านที่ทำกินตรงบริเวณนี้ ซึ่งที่ดิน ทำกินขาดออกไป ซึ่งเทือกเขาพนมดงรักจากนครราชสีมาจนถึงอุบลราชธานี แผนที่ขาดออกจากกันตรง หมู่บ้านที่ทำกินตรงบริเวณนี้ ควรกำหนดให้เป็นหมู่บ้านชนิดพิเศษ

นายธีรยุทธ วงศ์ไพเสริฐ ผู้อำนวยการส่วนอนุรักษ์สัตว์ป่า แจ้งที่ประชุมทราบ พื้นที่ จำนวน ๔๖ ตารางกิโลเมตร บริเวณภูมะเขือ ได้วางไว้เพื่อผนวกหรือไม่

นายชัยยงค์ บัวบาน หัวหน้าศูนย์วิจัยและพัฒนาอนุรักษ์อุทยานแห่งชาติจังหวัด นครราชสีมา แจ้งที่ประชุมทราบ การจัดทำแผนการบริหารจัดการพื้นที่มีแนวทางและรูปแบบที่กรมอุทยาน แห่งชาติ สัตว์ป่า และพันธุ์พืช กำหนดอยู่แล้ว รวมถึงพื้นที่คาบเกี่ยวหรือพื้นที่ความมั่นคงแห่งชาติ ซึ่งต้องให้ อุทยานแห่งชาติดำเนินการให้เป็นไปตามรูปแบบที่กำหนดและในเรื่องเขตกันชน ทางกรมอุทยานแห่งชาติฯ ไม่ได้ กำหนดว่าต้องมีพื้นที่เท่าไร ขึ้นอยู่กับอุทยานแห่งชาติในการพิจารณาในอนาคตว่าพื้นที่ดังกล่าวจะใช้ประโยชน์ ในอนาคตได้อย่างไร

นายวุฒิกุล นามปัญญา ผู้อำนวยการส่วนจัดการต้นน้ำ แจ้งที่ประชุมทราบ ในแผนการ ที่ ๑ โครงการที่ ๘ การพัฒนาฟื้นฟูสภาพธรรมชาติ จะมีแนวทางจัดการให้สภาพพื้นที่ที่จัดการบริหารกลับมา เป็นพื้นที่ธรรมชาติดั้งเดิม และควรสอบถามความคิดเห็นนักท่องเที่ยว ประชาชน ชุมชน เพื่อนำมาเป็น แนวทางพัฒนาฟื้นฟูพื้นที่ต่อไป

นายสมโภชน์ เทียงจิตต์ ผู้อำนวยการส่วนอุทยานแห่งชาติ แจ้งที่ประชุมทราบ บริเวณ ช่องอานม้าที่อุทยานแห่งชาติเขาพระวิหารมีพื้นที่ติดกับเขตรักษาพันธุ์สัตว์ป่ายอดโดม เห็นควรจะปรับพื้นที่ ให้เป็นของเขตรักษาพันธุ์สัตว์ป่ายอดโดมเพื่อการบริหารจัดการพื้นที่ เห็นควรเพิ่มแผนงานเข้าไปในแผนการ ปรับปรุงพื้นที่ เพื่อให้เป็นประโยชน์ในอนาคตต่อไป

นายวีระชัย กำลังงาม หัวหน้าอุทยานแห่งชาติเขาพระวิหาร แจ้งที่ประชุมทราบ บริเวณ ช่องอานม้า เห็นควรจะปรับพื้นที่ให้เป็นของเขตรักษาพันธุ์สัตว์ป่ายอดโดม นั้น เห็นควรเพิ่มแผนงานเข้าไป ในแผนการปรับปรุงพื้นที่และต้องมีการเฟิกถอนอุทยานแห่งชาติเสียก่อน เพื่ออนาคตจะได้เป็นจุดผ่านแดนถาวร ช่องอานม้า ซึ่งอุทยานแห่งชาติเขาพระวิหารได้เข้าร่วมประชุมจังหวัด และนำเข้าไปในที่ประชุมคณะกรรมการ ที่ปรึกษาอุทยานแห่งชาติแล้ว ผลเป็นประการใดจะรายงานให้ทราบต่อไป

มติที่ประชุม เห็นชอบและมอบอุทยานแห่งชาติเขาพระวิหารนำข้อเสนอแนะไปปรับปรุงเพิ่มเติมต่อไป

๔.๒ เรื่อง แผนการบริหารจัดการพื้นที่อุทยานแห่งชาติผาแต้ม มีกรอบระยะเวลา ๕ ปี (พ.ศ. ๒๕๖๖ - ๒๕๗๐) และการกำหนดเขตการจัดการภายในพื้นที่อุทยานแห่งชาติผาแต้ม นายประมวล รัตนวัน หัวหน้าอุทยานแห่งชาติผาแต้ม ได้นำเสนอรูปแบบ Power Point ข้อมูลทั่วไป อุทยานแห่งชาติผาแต้มเป็นอุทยานแห่งชาติ ลำดับที่ ๗๔ มีพื้นที่ ๓๔๐ ตารางกิโลเมตร หรือ ๒๑๒,๕๐๐ ไร่ ตั้งอยู่อำเภอโขงเจียม อำเภอศรีเมืองใหม่ อำเภอโพธิ์ไทร จังหวัดอุบลราชธานี โดยประชุมเมื่อวันที่ ๑๑ กรกฎาคม ๒๕๖๕ เวลา ๐๙.๐๐ น. ณ อุทยานแห่งชาติผาแต้ม โดยที่ประชุมมีมติเห็นชอบต่อร่างแผนการบริหารจัดการพื้นที่อุทยานแห่งชาติ (พ.ศ. ๒๕๖๖ - ๒๕๗๐) แต่ให้เพิ่มรายละเอียดตามข้อเสนอแนะ จำนวน ๘ ข้อ และไม่เห็นชอบ ๑ รายขอให้แก้ไขโครงการในแผนงานที่ ๓ การป้องกันพื้นที่ โครงการที่ ๒ โครงการจัดทำรั้วลวดหนามรอบแนวเขตอุทยานแห่งชาติ เนื่องจากมีประชาชนบางกลุ่มไม่เห็นด้วยกับการจัดทำรั้วลวดหนามรอบแนวเขตอุทยานแห่งชาติ ได้มีการปรับเปลี่ยนแผนงานในโครงการแล้ว

การกำหนดเขตการจัดการภายในพื้นที่อุทยานแห่งชาติผาแต้ม จำนวน ๑๐ เขตจัดการ

๑. เขตบริการ มีพื้นที่ ๔,๒๘๓ ตร.กม. หรือ ๒,๖๗๖.๕๕๓ ไร่ คิดเป็นร้อยละ ๑.๒๖๐ บริเวณเขตบริการท่องเที่ยว เช่น ผาแต้ม ผาชนะได

๒. เขตันทนาการกลางแจ้ง มีพื้นที่ ๑,๐๖๔ ตร.กม. หรือ ๖๖๔.๗๒๙ ไร่ คิดเป็นร้อยละ ๐.๑๓๑ บริเวณภาพเขียนสี หุ่นดอกไม้

๓. เขตฟื้นฟูสภาพธรรมชาติ มีพื้นที่ ๑๘,๓๘๓ ตร.กม. หรือ ๑๑,๔๘๙.๘๒๕ ไร่ คิดเป็นร้อยละ ๕.๔๐๗ พื้นที่ส่วนใหญ่จะเปลี่ยนแปลงปลูกป่า

๔. เขตกิจกรรมพิเศษประเภท ๑ ก มีพื้นที่ ๐,๘๒๔ ตร.กม. หรือ ๕๑๔.๘๒๕ ไร่ คิดเป็นร้อยละ ๐.๒๔๒ พื้นที่ตามมาตรา ๖๔ พ.ร.บ. อุทยานแห่งชาติ พ.ศ. ๒๕๖๒ และพื้นที่ลุ่มน้ำ ชั้นที่ ๑ และ ๒

๕. เขตกิจกรรมพิเศษประเภท ๑ ข มีพื้นที่ ๒๐,๔๕๖ ตร.กม. หรือ ๑๒,๗๘๕.๕๖๐ ไร่ คิดเป็นร้อยละ ๐.๒๔๒ พื้นที่ตามมาตรา ๖๔ พ.ร.บ. อุทยานแห่งชาติ พ.ศ. ๒๕๖๒ และพื้นที่ลุ่มน้ำ ชั้นที่ ๑ และ ๒

๖. เขตกิจกรรมพิเศษประเภท ๒ มีพื้นที่ ๑๑๙,๐๕๘ ตร.กม. หรือ ๗๔,๔๑๑.๐๙๖ ไร่ คิดเป็นร้อยละ ๓๕.๐๑๗ พื้นที่ตามมาตรา ๖๕ พ.ร.บ. อุทยานแห่งชาติ พ.ศ. ๒๕๖๒

๗. เขตกิจกรรมพิเศษประเภท ๓ มีพื้นที่ ๐,๘๕๘ ตร.กม. หรือ ๕๓๕.๙๔๗ ไร่ คิดเป็นร้อยละ ๐.๒๕๒ บริเวณโครงการพุทธอุทยาน

๘. เขตธรรมชาติหวงห้าม มีพื้นที่ ๑๙,๔๙๔ ตร.กม. หรือ ๑๒,๑๘๔.๐๑๘ ไร่ คิดเป็นร้อยละ ๕.๗๓๔ บริเวณป่าดงนาทาม และผาชนะเด

๙. เขตรักษาธรรมชาติดั้งเดิม มีพื้นที่ ๑๑๕,๕๘๐ ตร.กม. หรือ ๙๗,๒๓๘.๐๙๐ ไร่ คิดเป็นร้อยละ ๔๕.๗๖๐ มีทั่วพื้นที่อุทยานแห่งชาติผาแต้ม

๑๐ เขตกันชน โดยมีระยะ ๓ กิโลเมตร ตามแนวเขตลำน้ำโขงประมาณ ๖๓ กิโลเมตร

แผนการบริหารจัดการพื้นที่อุทยานแห่งชาติผาแต้ม มีกรอบระยะเวลา ๕ ปี (พ.ศ. ๒๕๖๖ - ๒๕๗๐) ประกอบด้วย ๑๒ แผนงาน ๙๐ โครงการ ตามรายละเอียดที่นำเสนอ

นายสมโภชน์ เทียงจิตต์ ผู้อำนวยการส่วนอุทยานแห่งชาติ แจ้งที่ประชุมทราบ แผนการบริหารจัดการพื้นที่อุทยานแห่งชาติผาแต้ม เป็นไปตามที่กรมอุทยานแห่งชาติฯ กำหนด แต่ในส่วนของแผนงานโครงการอุทยานแห่งชาติผาแต้ม ได้ลงรายละเอียดงบประมาณแต่ละโครงการเข้าไปด้วย ดังนั้นจึงอยากหารือคณะกรรมการฯ ว่าเห็นควรให้ระบุลงรายละเอียดงบประมาณแต่ละโครงการ หรือไม่

นายชัยยงค์ บัวบาน หัวหน้าศูนย์วิจัยและพัฒนาอนุรักษ์ธรรมชาติและวัฒนธรรมอุทยานแห่งชาติจังหวัด นครราชสีมา แจ้งที่ประชุมทราบ การลงรายละเอียดงบประมาณแต่ละโครงการเข้าไปด้วย ก็เพื่อให้ คณะกรรมการฯ ชุดใหญ่ได้เห็นงบประมาณในโครงการต่าง ๆ ตามที่นำเสนอมา ในการประชุมที่ผ่านมาเห็น หลายอุทยานแห่งชาติลงรายละเอียดงบประมาณแต่ละโครงการเข้าไปด้วย และขอให้เพิ่มเติมโครงการวิจัยฯ

นายปราโมทย์ รัตริ ผู้อำนวยการสวนอนุรักษ์และป้องกันทรัพยากร แจ้งที่ประชุมทราบ แผนงานที่เพิ่มศักยภาพพื้นที่และการดูแลความปลอดภัยของนักท่องเที่ยว มันต้องมีทุกอุทยานแห่งชาติ เช่น โครงการวัสดุ อุปกรณ์ ในการช่วยเหลือเหตุการณ์เกิดภัยพิบัติ เป็นต้น

นายประมวล รัตนวัน หัวหน้าอุทยานแห่งชาติผาแต้ม แจ้งที่ประชุมทราบ แผนงานที่ ๑๑ โครงการที่ ๒ โดยเขียนโครงการฯ กว้างๆไว้ เพื่อควบคุมดูแลให้ทั่วถึง

นายภทยศ วิชญพงศ์ ผู้อำนวยการส่วนประสานงานด้านป่าไม้และสัตว์ป่า แจ้งที่ประชุม ทราบ แผนงานที่ ๓ พุดถึงเรื่องจุดสกัด และแผนงานที่ ๔ การส่งเสริมการบริหารจัดการทรัพยากรป่าไม้แบบ มีส่วนร่วม ซึ่งเรามีสมาชิก (อส.อส.) ในพื้นที่ เพื่อของงบประมาณ อบจ. อบต. และหน่วยงานภาคเอกชนเข้าร่วม สนับสนุนของงบประมาณโครงการปลูกต้นไม้ มลพิษทางอากาศ ต่อไป จึงขอให้เพิ่มไว้ในแผนงานที่ ๔

นายวุฒิกุล นามปัญญา ผู้อำนวยการส่วนจัดการต้นน้ำ แจ้งที่ประชุมทราบ พื้นที่ Zoning ขอให้สรุปให้ให้กับผู้บริหารและคิดเป็นเปอร์เซ็นต์แต่ละ Zoning ในรูปแบบไว้ด้วย

นางรัชณี ภูขามคม เลขานุการสมาคมสื่อมวลชนจังหวัดมุกดาหาร แจ้งที่ประชุมทราบ เรื่อง การมีส่วนร่วม การสร้างลูกเสือ เยาวชน ชุมชน รอบพื้นที่แนวเขตอุทยานแห่งชาติ ให้มีความรู้ความสามารถ เผยแพร่ประชาสัมพันธ์ความโดดเด่นของอุทยานแห่งชาติในพื้นที่ เพื่อสร้างอาชีพเมื่อมีความรู้ ความสามารถ แล้วสามารถเขียนโครงการของงบประมาณจาก เช่น อบจ. ในการสนับสนุนและควรมีกิจกรรมร่วมกัน เช่น โครงการปลูกป่า พื้นฟูพื้นที่ป่าอนุรักษ์ เพื่อสร้างการมีส่วนร่วมต่อไป

นายสมโภชน์ เทียงจิตต์ ผู้อำนวยการสวนอุทยานแห่งชาติ แจ้งที่ประชุมทราบ ก็ขอให้ เอาข้อมูลของคณะกรรมการฯ นำไปแก้ไข ปรับปรุง ในส่วนที่เกี่ยวข้องทุกอุทยานแห่งชาติต่อไป มติที่ประชุม เห็นชอบและมอบอุทยานแห่งชาติผาแต้มนำข้อเสนอแนะไปปรับปรุงเพิ่มเติมต่อไป

๔.๓ เรื่อง แผนการบริหารจัดการพื้นที่อุทยานแห่งชาติภูจองนายอย มีกรอบระยะเวลา ๕ ปี (พ.ศ. ๒๕๖๖ - ๒๕๗๐) และการกำหนดเขตการจัดการภายในพื้นที่อุทยานแห่งชาติภูจองนายอย นายฉัตร สยามศรี หัวหน้าอุทยานแห่งชาติภูจองนายอย ได้นำเสนอรูปแบบ Power Point ข้อมูลทั่วไป อุทยานแห่งชาติภูจองนายอย เป็นอุทยานแห่งชาติ ลำดับที่ ๕๓ ของประเทศ เมื่อวันที่ ๑ มิถุนายน ๒๕๖๕ มีพื้นที่ ๖๖๘ ตารางกิโลเมตร หรือ ๔๒๘,๗๕๐ ไร่ ครอบคลุมพื้นที่ อำเภอบุญศรี อำเภอนาจะหลวย อำเภอน้ำยืน จังหวัดอุบลราชธานี โดยมีการประชุมเมื่อวันที่ ๗ กรกฎาคม ๒๕๖๕ เวลา ๐๙.๓๐ น. ณ อุทยานแห่งชาติภูจองนายอย และการนำเสนอจะให้ผู้ช่วยหัวหน้าอุทยานแห่งชาติภูจองนายอยนำเสนอต่อไป

นางสาววรลักษณ์ เ็นใจ นักวิชาการป่าไม้ปฏิบัติการ ผู้ช่วยหัวหน้าอุทยานแห่งชาติ ภูจองนายอย การกำหนดเขตการจัดการภายในพื้นที่อุทยานแห่งชาติภูจองนายอย จำนวน ๗ เขตจัดการ

๑. เขตธรรมชาติหวงห้าม มีพื้นที่ ๒๕๘,๗๖๙.๕๘ ไร่ คิดเป็นร้อยละ ๕๙.๑๘
๒. เขตรักษาระบบนิเวศดั้งเดิม มีพื้นที่ ๑๔๙,๑๔๕.๒๔ ไร่ คิดเป็นร้อยละ ๓๔.๑๑
๓. เขตนันทนาการกลางแจ้ง มีพื้นที่ ๑๐๓,๙๕๕ ไร่ คิดเป็นร้อยละ ๐.๐๒

๔. เขตบริการ มีพื้นที่ ๑,๓๘๘.๐๕ ไร่ คิดเป็นร้อยละ ๐.๓๒

๕. เขตฟื้นฟูสภาพธรรมชาติ มีพื้นที่ ๑,๑๓๐.๕๗ ไร่ คิดเป็นร้อยละ ๐.๒๖

๖. เขตกิจกรรมพิเศษ มีพื้นที่ ๒๖,๗๒๙.๕๐ ไร่ คิดเป็นร้อยละ ๖.๑๑

๖.๑ เขตกิจกรรมพิเศษประเภท ๑ ข มีพื้นที่ ๑๑,๒๖๐.๕๓ ไร่ คิดเป็นร้อยละ ๒.๕๗

๖.๒ เขตกิจกรรมพิเศษประเภท ๒ มีพื้นที่ ๑๒,๓๒๒.๔๘ ไร่ คิดเป็นร้อยละ ๒.๘๒

๖.๓ เขตกิจกรรมพิเศษประเภท ๓ มีพื้นที่ ๓,๑๔๖.๔๘ ไร่ คิดเป็นร้อยละ ๐.๗๒

๗. เขตกันชน กำหนดไว้ระยะทาง ๑ กิโลเมตร

แผนการบริหารจัดการพื้นที่อุทยานแห่งชาติภูจองนายอย มีกรอบระยะเวลา ๕ ปี (พ.ศ. ๒๕๖๖ - ๒๕๗๐) ประกอบด้วย ๑๒ แผนงาน ๔๒ โครงการ งบประมาณ ๑๗๖,๐๐๐,๐๐๐ บาท ตามรายละเอียดที่นำเสนอโดยที่ประชุมมีผู้เข้าร่วมรับฟังความคิดเห็น จำนวน ๑๓๔ คน มีมติเห็นชอบต่อร่างแผนการบริหารจัดการพื้นที่อุทยานแห่งชาติ (พ.ศ. ๒๕๖๖ - ๒๕๗๐) จำนวน ๑๐๗ คน และไม่เห็นด้วย จำนวน ๒๗ คน (ไม่เห็นด้วยและไม่มีเหตุผลประกอบ จำนวน ๑๕ คน) ข้อเสนอแนะที่ประชุมเรื่องที่ดินทำกินของราษฎร

นายปราโมทย์ รัตริ ผู้อำนวยการส่วนอนุรักษ์และป้องกันทรัพยากร แจ้งที่ประชุมทราบ เรื่องคณะกรรมการที่ปรึกษาอุทยานแห่งชาติ (PAC) ควรเพิ่มการศึกษาดูงานเพื่อเพิ่มศักยภาพไว้ในแผนงานที่ ๔ โครงการที่ ๑

นายชัยยงค์ บัวบาน หัวหน้าศูนย์วิจัยและพัฒนานวัตกรรมอุทยานแห่งชาติจังหวัดนครราชสีมา แจ้งที่ประชุมทราบ ขอให้ขยายเป็นโครงการใหม่

นายภัทรยศ วิชญพงศ์ ผู้อำนวยการส่วนประสานงานด้านป่าไม้และสัตว์ป่า แจ้งที่ประชุมทราบ อุทยานแห่งชาติภูจองนายอยควรเพิ่มจุดเด่นในพื้นที่ เรื่องบักจง เห็นควรทำเป็นเรื่องการอนุรักษ์และการใช้ประโยชน์และแผนงานที่ ๒ เห็นควรใช้ชื่อเป็นสถาปัตยกรรมโบราณในพื้นที่ เพื่อจะควบคุมในภาพรวมให้กว้างมากขึ้น

นายธีรยุทธ วงศ์ไพสิริ ผู้อำนวยการส่วนอนุรักษ์สัตว์ป่า แจ้งที่ประชุมทราบ ขอให้ทุกอุทยานแห่งชาติมีโครงการสร้างโป่งและแหล่งน้ำ เพิ่มเติม

นางรัชณี ภูขามคม เลขาธิการสมาคมสื่อมวลชนจังหวัดมุกดาหาร แจ้งที่ประชุมทราบ เห็นควร สร้างเป็นจุดเด่นของพื้นที่หรือสร้างเป็นสตอรี่ เช่น มาภูจองนายอยต้องมากินน้ำบักจง เป็นต้น อยากให้ทุกอุทยานแห่งชาติสร้างเป็นสตอรี่ เพื่อนำเสนอจุดเด่นของแต่ละพื้นที่ต่อไป

นายสมโภชน์ เทียงจิตต์ ผู้อำนวยการส่วนอุทยานแห่งชาติ แจ้งที่ประชุมทราบ ขอให้เอาข้อมูลของคณะกรรมการฯ นำไปแก้ไข ปรับปรุง ในส่วนที่เกี่ยวข้องกับทุกอุทยานแห่งชาติต่อไป

มติที่ประชุม เห็นชอบและมอบอุทยานแห่งชาติภูจองนายอยนำข้อเสนอแนะไปปรับปรุงเพิ่มเติมต่อไป

๔.๔ เรื่อง แผนการบริหารจัดการพื้นที่อุทยานแห่งชาติแก่งตะนะ มีกรอบระยะเวลา ๕ ปี (พ.ศ. ๒๕๖๖ - ๒๕๗๐) และการกำหนดเขตการจัดการภายในพื้นที่อุทยานแห่งชาติแก่งตะนะ นางสาวสมจิตรติยา ศรีสุวรรณ แทนหัวหน้าอุทยานแห่งชาติแก่งตะนะ ได้นำเสนอรูปแบบ Power Point ข้อมูลทั่วไปอุทยานแห่งชาติแก่งตะนะ เป็นอุทยานแห่งชาติลำดับที่ ๓๓ ของประเทศ เมื่อวันที่ ๑๓ กรกฎาคม ๒๕๖๔ มีพื้นที่ ๘๐ ตารางกิโลเมตร หรือ ๕๐,๐๐๐ ไร่ ครอบคลุมพื้นที่ อำเภอโขงเจียม อำเภอสรินธร จังหวัดอุบลราชธานี

การกำหนดเขตการจัดการภายในพื้นที่อุทยานแห่งชาติแก่งตะนะ จำนวน ๑๐ เขตจัดการดังนี้

๑. เขตธรรมชาติหวงห้าม มีพื้นที่ ๖,๘๕๔-๐ ๙๗ ไร่ คิดเป็นร้อยละ ๙.๕๒
๒. เขตรักษาธรรมชาติดั้งเดิม มีพื้นที่ ๒๖,๘๖๘-๐-๕๖ ไร่ คิดเป็นร้อยละ ๓๖.๙๓
๓. เขตนันทนาการกลางแจ้ง มีพื้นที่ ๑๔๕-๐-๘๖ ไร่ คิดเป็นร้อยละ ๐.๒๐
๔. เขตบริการ มีพื้นที่ ๑๕๓-๐-๘๑ ไร่ คิดเป็นร้อยละ ๐.๒๑
๕. เขตฟื้นฟูสภาพธรรมชาติ มีพื้นที่ ๑๓๖ ไร่ คิดเป็นร้อยละ ๐.๒๒
๖. เขตกิจกรรมพิเศษประเภท ๑ ก มีพื้นที่ ๓๕-๐-๖๑ ไร่ คิดเป็นร้อยละ ๐.๐๔
๗. เขตกิจกรรมพิเศษประเภท ๑ ข มีพื้นที่ ๔,๖๐๓-๐-๑๐ ไร่ คิดเป็นร้อยละ ๖.๓๒
๘. เขตกิจกรรมพิเศษประเภท ๒ มีพื้นที่ ๑๓,๙๓๕-๐-๕๖ ไร่ คิดเป็นร้อยละ ๑๙.๑๕
๙. เขตกิจกรรมพิเศษประเภท ๓ มีพื้นที่ ๑๕๐-๐-๓๐ ไร่ คิดเป็นร้อยละ ๐.๒๐
๑๐. เขตกันชน (Buffer Zone) มีพื้นที่ ๑๙,๘๓๘.๕๙ ไร่ คิดเป็นร้อยละ ๒๗.๓๑

แผนการบริหารจัดการพื้นที่อุทยานแห่งชาติแก่งตะนะ มีกรอบระยะเวลา ๕ ปี (พ.ศ. ๒๕๖๖ - ๒๕๗๐) ประกอบด้วย ๑๒ แผนงาน ๘๑ โครงการ งบประมาณดำเนินการโดยรวมทั้งสิ้น ประมาณ ๘๔.๙ ล้านบาท โดยมีการประชุมเมื่อวันอังคารที่ ๒๑ มิถุนายน ๒๕๖๕ เวลา ๐๘.๓๐ น. ณ อุทยานแห่งชาติแก่งตะนะ โดยที่ประชุมมีมติเห็นชอบต่อร่างแผนการบริหารจัดการพื้นที่อุทยานแห่งชาติ (พ.ศ. ๒๕๖๖-๒๕๗๐) จำนวน ๘๖ คน ไม่เห็นด้วย ๒ คน

นายสมโภชน์ เทียงจิตต์ ผู้อำนวยการส่วนอุทยานแห่งชาติ แจ้งที่ประชุมทราบ ในการประชุมในระดับพื้นที่ได้มีข้อเสนอแนะและเพิ่มเติมโครงการ เช่น ขยะ ร้านค้า การใช้ประโยชน์ในพื้นที่ตามมาตรา ๖๔

นายปราโมทย์ ราตรี ผู้อำนวยการส่วนอนุรักษ์และป้องกันทรัพยากร แจ้งที่ประชุมทราบ เรื่อง แผน Smart Patrol ในพื้นที่ การลาดตระเวนของเจ้าหน้าที่มีความเสี่ยงจากการเดินรอบแนวเขตที่ติดกับแนวชายแดน และกลุ่มผู้มิจฉาชีพในพื้นที่ ซึ่งเสี่ยงต่อภัยอันตราย ซึ่งสำนักบริหารพื้นที่อนุรักษ์ที่ ๙ มี Smart CEO เห็นควรมีแผนสนธิกำลังการลาดตระเวนร่วมกันระหว่างเจ้าหน้าที่และชุมชน เพื่อสร้างการรับรู้และการมีส่วนร่วม

นางรัชณี ภูขามคม เลขาธิการสมาคมสื่อมวลชนจังหวัดมุกดาหาร แจ้งที่ประชุมทราบ จังหวัดอุบลราชธานีมีการทำ MOU กับกลุ่มงานจังหวัดไว้แล้ว จึงอยากให้หน่วยงานในพื้นที่เข้าไปดำเนินการในการบูรณาการขอความช่วยเหลือในเรื่องขยะจากเทศบาล อบต. ในพื้นที่

นายภัทรยศ วิชญพงศ์ ผู้อำนวยการส่วนประสานงานด้านป่าไม้และสัตว์ป่า แจ้งที่ประชุมทราบ ในบางแผนงานใช้มาตรา ๖๔ และ ๖๕ เห็นควรใช้ชื่อโครงการให้ครอบคลุม ข้อเสนอแนะจุดเด่นของอุทยานแห่งชาติแก่งตะนะจะมีชมรมม้าแคระ จึงเป็นการส่งเสริมการท่องเที่ยวเชิงอนุรักษ์ต่อไป

นายสุมิตร ช้อยเพ็ง ผู้อำนวยการส่วนควบคุมและปฏิบัติการไฟป่า แจ้งที่ประชุมทราบ ทำกิจกรรมร่วมกับสมาชิกเครือข่าย (อส.อส.) ผู้นำชุมชน ผู้ใหญ่บ้าน รอบพื้นที่ร่วมกันการลาดตระเวนพื้นที่ป่า และการลาดตระเวนร่วมกันดับไฟป่า ซึ่งจะเกิดประโยชน์ในการมีส่วนร่วมของเครือข่ายและเจ้าหน้าที่ในการดูแลรักษาป่า และแนวเขตพื้นที่อุทยานแห่งชาติต่อไป

นายชัยยศ บัวบาน หัวหน้าศูนย์วิจัยและพัฒนานวัตกรรมอุทยานแห่งชาติจังหวัด นครราชสีมา แจ้งที่ประชุมทราบ แผนที่ Zoning ขอให้ใส่ขอบเขตพื้นที่อุทยาน เนื่องจากแผนที่ที่นำเสนอ ไม่มีขอบเขตอุทยานแห่งชาติ และแผนงานโครงการเห็นควรนำไปจัดหมวดหมู่ให้ตรงกัน

มติที่ประชุม เห็นชอบและมอบอุทยานแห่งชาติแก่งตะนะนำข้อเสนอแนะไปปรับปรุงเพิ่มเติมต่อไป

๔.๕ เรื่อง แผนการบริหารจัดการพื้นที่อุทยานแห่งชาติภูผาเทิบ มีกรอบระยะเวลา ๕ ปี (พ.ศ. ๒๕๖๖ - ๒๕๗๐) และการกำหนดเขตการจัดการภายในพื้นที่อุทยานแห่งชาติภูผาเทิบ นายนาวัน ละคร หัวหน้าอุทยานแห่งชาติภูผาเทิบ ได้นำเสนอรูปแบบ Power Point ข้อมูลทั่วไปอุทยาน แห่งชาติภูผาเทิบประกาศเป็นอุทยานแห่งชาติของประเทศไทยเป็นลำดับที่ ๕๙ จัดตั้งเมื่อวันที่ ๒๐ ธันวาคม ๒๕๓๑ มีพื้นที่ ๔๘.๓๖ ตารางกิโลเมตร หรือ ๓๐,๒๔๕.๖๗ ไร่ ครอบคลุมพื้นที่จังหวัดมุกดาหาร กลุ่มป่าภูพาน

การกำหนดเขตการจัดการภายในพื้นที่อุทยานแห่งชาติภูผาเทิบ จำนวน ๗ เขตจัดการ

๑. เขตธรรมชาติหวงห้าม มีพื้นที่ ๖,๑๓๖ ไร่ คิดเป็นร้อยละ ๑๘.๖๔
๒. เขตรักษาสถรรพชาติดั้งเดิม มีพื้นที่ ๒๓,๒๕๗.๘๘ ไร่ คิดเป็นร้อยละ ๗๐.๖๔
๓. เขตนันทนาการกลางแจ้ง มีพื้นที่ ๕๑.๔๕ ไร่ คิดเป็นร้อยละ ๐.๑๖
๔. เขตบริการ มีพื้นที่ ๒,๑๙๗.๔๑ ไร่ คิดเป็นร้อยละ ๖.๖๘
๕. เขตฟื้นฟูสภาพธรรมชาติ มีพื้นที่ ๘.๖๖ ไร่ คิดเป็นร้อยละ ๐.๐๓
๖. เขตกิจกรรมพิเศษประเภท ๑ ก มีพื้นที่ ๓.๒ ไร่ คิดเป็นร้อยละ ๐.๐๑
 - ๖.๑ เขตกิจกรรมพิเศษประเภท ๑ ข มีพื้นที่ ๑๙.๓๘ ไร่ คิดเป็นร้อยละ ๐.๐๖
 - ๖.๒ เขตกิจกรรมพิเศษประเภท ๒ มีพื้นที่ ๑,๒๑๐ ไร่ คิดเป็นร้อยละ ๓.๖๘
 - ๖.๓ เขตกิจกรรมพิเศษประเภท ๓ มีพื้นที่ ๑๘.๘๘ ไร่ คิดเป็นร้อยละ ๐.๐๖
๗. เขตกันชน (Buffer Zone) นอกแนวเขตในระยะ ๕๐๐ เมตร

แผนการบริหารจัดการพื้นที่อุทยานแห่งชาติภูผาเทิบ มีกรอบระยะเวลา ๕ ปี (พ.ศ. ๒๕๖๖ - ๒๕๗๐) ประกอบด้วย ๑๒ แผนงาน ๕๒ โครงการ งบประมาณดำเนินการรวมทั้งสิ้น ๗๑ ล้านบาท ประชุมเมื่อวันอังคารที่ ๒๖ กรกฎาคม ๒๕๖๕ เวลา ๑๐.๐๐ น. ณ อุทยานแห่งชาติภูผาเทิบ โดยที่ประชุมมีมติเห็นชอบต่อร่างแผนการบริหารจัดการพื้นที่อุทยานแห่งชาติ (พ.ศ. ๒๕๖๖ - ๒๕๗๐) จำนวน ๙๔ คน

นางรัชณี ภูขามคม เลขาธิการสมาคมสื่อมวลชนจังหวัดมุกดาหาร แจ้งที่ประชุมทราบ ขอเสนอเรื่องบ้านพัก และลานกางเต็นท์อุทยานแห่งชาติ เห็นควรให้มีการประชาสัมพันธ์ให้ประชาชนทั่วไป ได้รับทราบเพื่อกระตุ้นการท่องเที่ยวในเชิงอนุรักษ์ต่อไป

นายปราโมทย์ ราตรี ผู้อำนวยการส่วนอนุรักษ์และป้องกันทรัพยากร แจ้งที่ประชุมทราบ ขอเพิ่มเติมแผนงานป้องกันการดำเนินงานไม้มีค่าไม้พยุงเข้าไปด้วย

นายภัทรยศ วิชฎพงษ์ ผู้อำนวยการส่วนประสานงานด้านป่าไม้และสัตว์ป่า แจ้งที่ประชุม ทราบ ขอเพิ่มเติมเขตกันชนที่ระบุในระยะ ๕๐๐ เมตร ขอให้เพิ่มเป็น ๑ กิโลเมตร

นายสุมิตร ช้อยเพ็ง ผู้อำนวยการส่วนควบคุมและปฏิบัติการไฟป่า แจ้งที่ประชุมทราบ ชุมชนเครือข่ายเวลาเกิดไฟป่าไม่มีแหล่งน้ำในการดับไฟ ชุมชนมีการขอในเรื่องการสร้างฝาย ขอให้พิจารณา เพิ่มเติมลงในโครงการต่อไป

นายวินัย บัวศรี หัวหน้ากลุ่มงานกฎหมาย แจ้งที่ประชุมทราบ ขอให้มีการอบรมในเรื่องกฎหมายเพื่อพัฒนาบุคลากรให้มีความรู้และเป็นแนวทางการดำเนินงานไปในทิศทางเดียวกัน ขอให้ทุกอุทยานแห่งชาติพิจารณาเพิ่มเติมลงในโครงการต่อไป

นายสุเทพ เกตุเวชสุริยา ผู้อำนวยการสำนักบริหารพื้นที่อนุรักษ์ที่ ๙ แจ้งที่ประชุมทราบ ขอให้ระวังเรื่องการบริหารจัดการ จำนวนคนเข้าไปท่องเที่ยวในอุทยานแห่งชาติ และเรื่องมวลชนสัมพันธ์ ให้หัวหน้าอุทยานแห่งชาติประสานงานกับวัดภูมโธมย์ในการทำเส้นทางผ่านอุทยานแห่งชาติก่อนเข้าวัด

นายชัยยงค์ บัวบาน หัวหน้าศูนย์วิจัยและพัฒนาอนุรักษ์ธรรมชาติและสัตว์ป่าจังหวัดนครราชสีมา แจ้งที่ประชุมทราบ ขอให้แก้ไขในเรื่องชื่อทางวิทยาศาสตร์ของสัตว์ป่าต่าง ๆ เรื่องแผนงานโครงการในบางเรื่องไม่ได้นำเข้าไปในแผนงานโครงการก็สามารถปรับเปลี่ยนไปพร้อมการปรับเปลี่ยน Zoning และสามารถขอปรับปรุงแผนงานได้ระหว่างปีตามประกาศของกรมอุทยานแห่งชาติ สัตว์ป่า และพันธุ์พืช

นายสมโภชน์ เทียงจิตต์ ผู้อำนวยการส่วนอุทยานแห่งชาติ แจ้งที่ประชุมทราบ ก็ขอให้เอาข้อมูลของคณะกรรมการฯ นำไปแก้ไข ปรับปรุง ในส่วนที่เกี่ยวข้องทุกอุทยานแห่งชาติต่อไป
มติที่ประชุม เห็นชอบและมอบอุทยานแห่งชาติภูผาทิเบตนำข้อเสนอแนะไปปรับปรุงเพิ่มเติมต่อไป

๔.๖ เรื่อง แผนการบริหารจัดการพื้นที่อุทยานแห่งชาติภูสระดอกบัว มีกรอบระยะเวลา ๕ ปี (พ.ศ. ๒๕๖๖ - ๒๕๗๐) และการกำหนดเขตการจัดการภายในพื้นที่อุทยานแห่งชาติภูสระดอกบัว นายรังสรรค์ ปัตตะเมฆ หัวหน้าอุทยานแห่งชาติภูสระดอกบัว ได้นำเสนอในรูปแบบ Power Point ข้อมูลทั่วไปอุทยานแห่งชาติภูสระดอกบัว กำหนดเป็นอุทยานแห่งชาติโดยประกาศเป็นพระราชกฤษฎีกากำหนดบริเวณอุทยานแห่งชาติภูสระดอกบัว ตั้งอยู่ในพื้นที่ ๓ จังหวัด คือ จังหวัดมุกดาหาร จังหวัดยโสธร จังหวัดอำนาจเจริญ ครอบคลุมพื้นที่ ๖ อำเภอ ได้แก่ อำเภอเมืองมุกดาหาร อำเภอดอนตาล อำเภอนิคมคำสร้อย จังหวัดมุกดาหาร อำเภอเลิงนกทา จังหวัดยโสธร อำเภอขานุมาน และอำเภอเสนางคนิคม จังหวัดอำนาจเจริญ อยู่ในกลุ่มป่าดงบังอี รวมเนื้อที่ประมาณ ๑๔๔,๓๗๕ ไร่ หรือ ๒๓๑ ตารางกิโลเมตร

การกำหนดเขตการจัดการภายในพื้นที่อุทยานแห่งชาติภูสระดอกบัว จำนวน ๗ เขตจัดการ

๑. เขตธรรมชาติหวงห้าม มีพื้นที่ ๖๑,๗๐๕.๒๓ ไร่ คิดเป็นร้อยละ ๔๔.๒๘
๒. เขตรักษาสถรรษาชาติดั้งเดิม มีพื้นที่ ๓๘,๒๙๑.๐๒ ไร่ คิดเป็นร้อยละ ๒๗.๔๘
๓. เขตนันทนาการกลางแจ้ง มีพื้นที่ ๗,๙๑ ไร่ คิดเป็นร้อยละ ๐.๐๑
๔. เขตบริการ มีพื้นที่ ๓๕.๖๓ ไร่ คิดเป็นร้อยละ ๐.๐๓
๕. เขตฟื้นฟูสภาพธรรมชาติ มีพื้นที่ ๒๙๗.๓๒ ไร่ คิดเป็นร้อยละ ๐.๒๑
๖. เขตกิจกรรมพิเศษประเภท ๑ ก มีพื้นที่ ๕๐๔.๕๗ ไร่ คิดเป็นร้อยละ ๐.๓๖
 - ๖.๑ เขตกิจกรรมพิเศษประเภท ๑ ข มีพื้นที่ ๓๔,๕๒๓.๓๕ ไร่ คิดเป็นร้อยละ ๒๔.๗๗
 - ๖.๒ เขตกิจกรรมพิเศษประเภท ๒ มีพื้นที่ ๓,๗๐๕.๕๒ ไร่ คิดเป็นร้อยละ ๒.๖๖
 - ๖.๓ เขตกิจกรรมพิเศษประเภท ๓ มีพื้นที่ ๒๘๕.๕๘ ไร่ คิดเป็นร้อยละ ๐.๒๐
๗. เขตกันชน (Buffer Zone) ระยะ ๓ กิโลเมตร

แผนการบริหารจัดการพื้นที่อุทยานแห่งชาติภูสระดอกบัว มีกรอบระยะเวลา ๕ ปี (พ.ศ. ๒๕๖๖ - ๒๕๗๐) ประกอบด้วย ๑๒ แผนงาน ๓๘ โครงการ ประชุมเมื่อวันที่ ๑๙ กรกฎาคม ๒๕๖๕ เวลา ๑๐.๐๐ น. ณ อุทยานแห่งชาติภูสระดอกบัว โดยที่ประชุมมีมติเห็นชอบต่อร่างแผนการบริหารจัดการพื้นที่อุทยานแห่งชาติ (พ.ศ. ๒๕๖๖ - ๒๕๗๐) จำนวน ๙๙ คน

นายภัทรยศ วิชญพงษ์ ผู้อำนวยการส่วนประสานงานด้านป่าไม้และสัตว์ป่า แจ้งที่ประชุมทราบ ขอให้ปรับปรุงแผนงานโครงการให้ไปในทิศทางเดียวกัน แก้ไขในส่วนของประโยคที่ใช้ให้มีความชัดเจน

นายชัยยงค์ บัวบาน หัวหน้าศูนย์วิจัยและพัฒนาอนุรักษ์อุทยานแห่งชาติจังหวัดนครราชสีมา แจ้งที่ประชุมทราบ ขอให้ปรับปรุงแผนงานโครงการ และเพิ่มเติมโครงการกึ่งพิทักษ์ในทุกอุทยานแห่งชาติ การจัดซื้ออุปกรณ์ในการปฏิบัติงานในแผนงานโครงการ

นายสุเทพ เกตุเวชสุริยา ผู้อำนวยการสำนักบริหารพื้นที่อนุรักษ์ที่ ๙ แจ้งที่ประชุมทราบ ขออนุญาตคณะกรรมการทุกท่านร่วมลงมติในที่ประชุม

นายสมโภชน์ เทียงจิตต์ ผู้อำนวยการส่วนอุทยานแห่งชาติ แจ้งที่ประชุมทราบ ขอให้นำไฟล์โครงการที่นำเสนอไปปรับปรุง แก้ไข ตามข้อเสนอและคำแนะนำของคณะกรรมการต่อไป

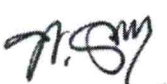
มติที่ประชุม เห็นชอบและมอบอุทยานแห่งชาติภูสระดอกบัวนำข้อเสนอแนะไปปรับปรุงเพิ่มเติมต่อไป


ระเบียบวาระที่ ๕ เรื่องอื่น ๆ (ถ้ามี)

๕.๑ มอบอุทยานแห่งชาติทุกแห่ง นำร่างแผนการบริหารจัดการพื้นที่อุทยานแห่งชาติ แก้ไข ปรับปรุงให้เสร็จเรียบร้อยแล้วส่งให้ส่วนอุทยานแห่งชาติ สำนักบริหารพื้นที่อนุรักษ์ที่ ๙ (อุบลราชธานี) ทราบ โดยส่งมาเป็นไฟล์ก่อนเพื่อตรวจสอบความถูกต้อง แล้วรวบรวมเป็นเซฟไฟล์และรูปเล่มรายงานกรมอุทยานแห่งชาติ สัตว์ป่า และพันธุ์พืช ทราบต่อไป

๕.๒ ไม่มีผู้ใดนำเสนอเพิ่มเติม ประธานที่ประชุมจึง ปิดการประชุม


เลิกประชุมเวลา ๑๒.๐๐ น.


(นายพงศวนา ละเอียดอ่อน)
พนักงานพิทักษ์ป่า


(นายสมโภชน์ เทียงจิตต์)
ผู้อำนวยการส่วนอุทยานแห่งชาติ

ภาพประกอบการประชุมคณะกรรมการพิจารณาแผนการบริหารจัดการพื้นที่อุทยานแห่งชาติ
และกำหนดเขตการจัดการภายในพื้นที่อุทยานแห่งชาติ ตามมาตรา ๑๘
แห่งพระราชบัญญัติอุทยานแห่งชาติ พ.ศ. ๒๕๖๒ โดยระบบประชุมทางไกล (VDO Conference)
วันพุธที่ ๑๗ สิงหาคม ๒๕๖๕ เวลา ๐๘.๓๐-๑๒.๐๐ น. ณ ห้องประชุมศูนย์ปฏิบัติการ
สำนักบริหารพื้นที่อนุรักษ์ที่ ๙ (อุบลราชธานี)













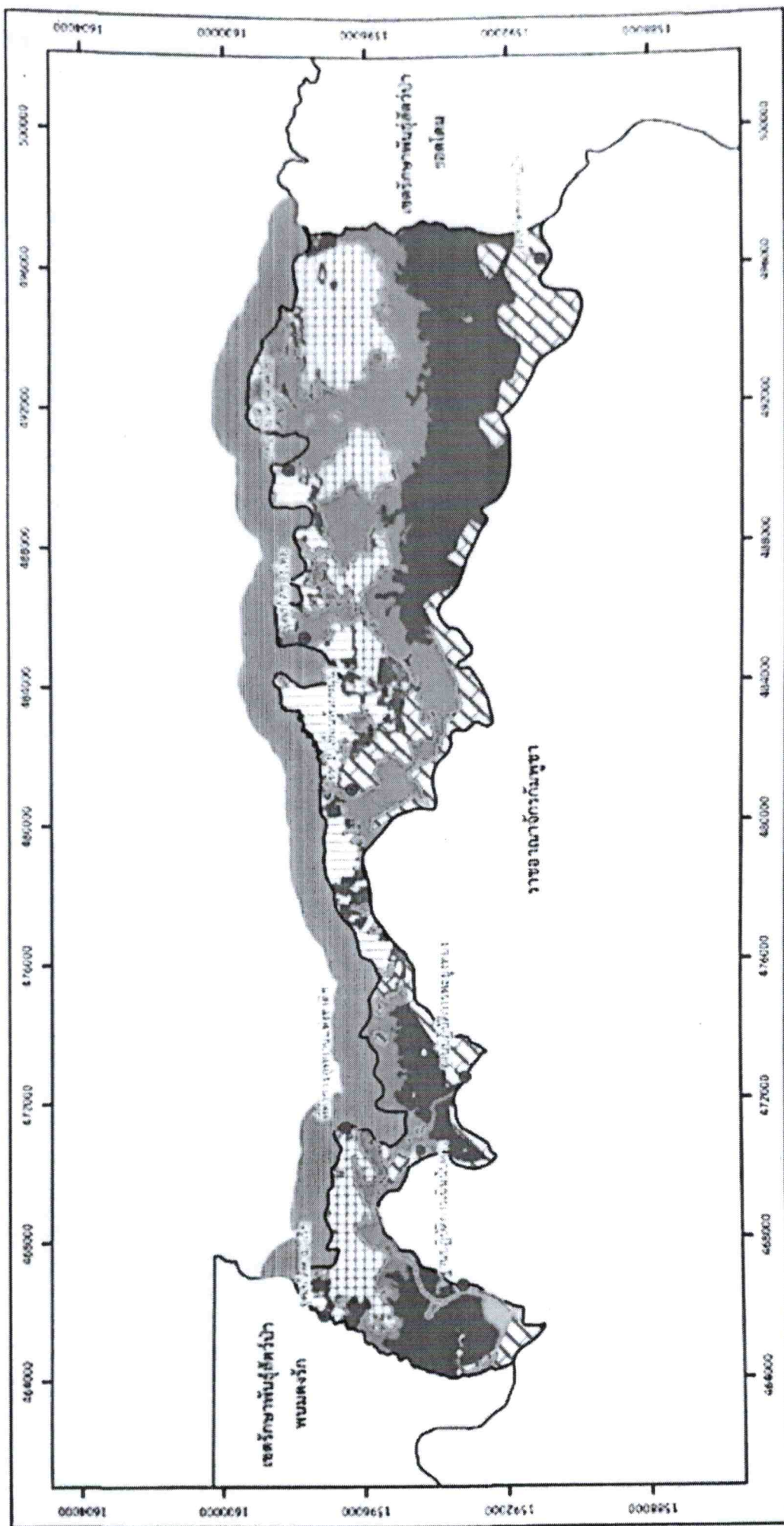


-b-

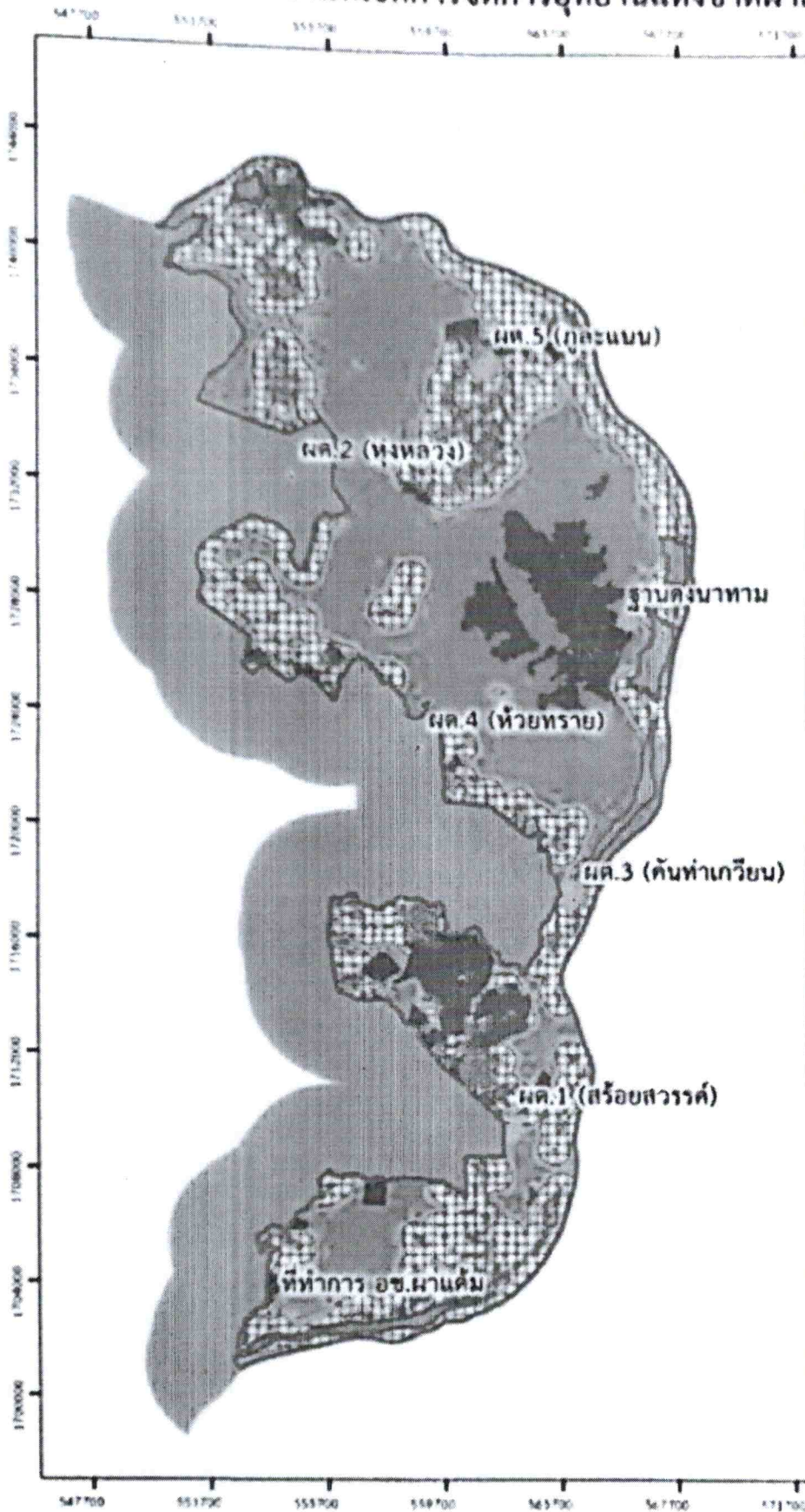





แผนที่แสดงเขตการจัดการอุทยานแห่งชาติเขาพระวิหาร



แผนที่เขตการจัดการอุทยานแห่งชาติมาแต้ม พ.ศ. 2565



มาตราส่วน 1:200,000
ระบบพิกัด UTM WGS 1984 ZONE 48N



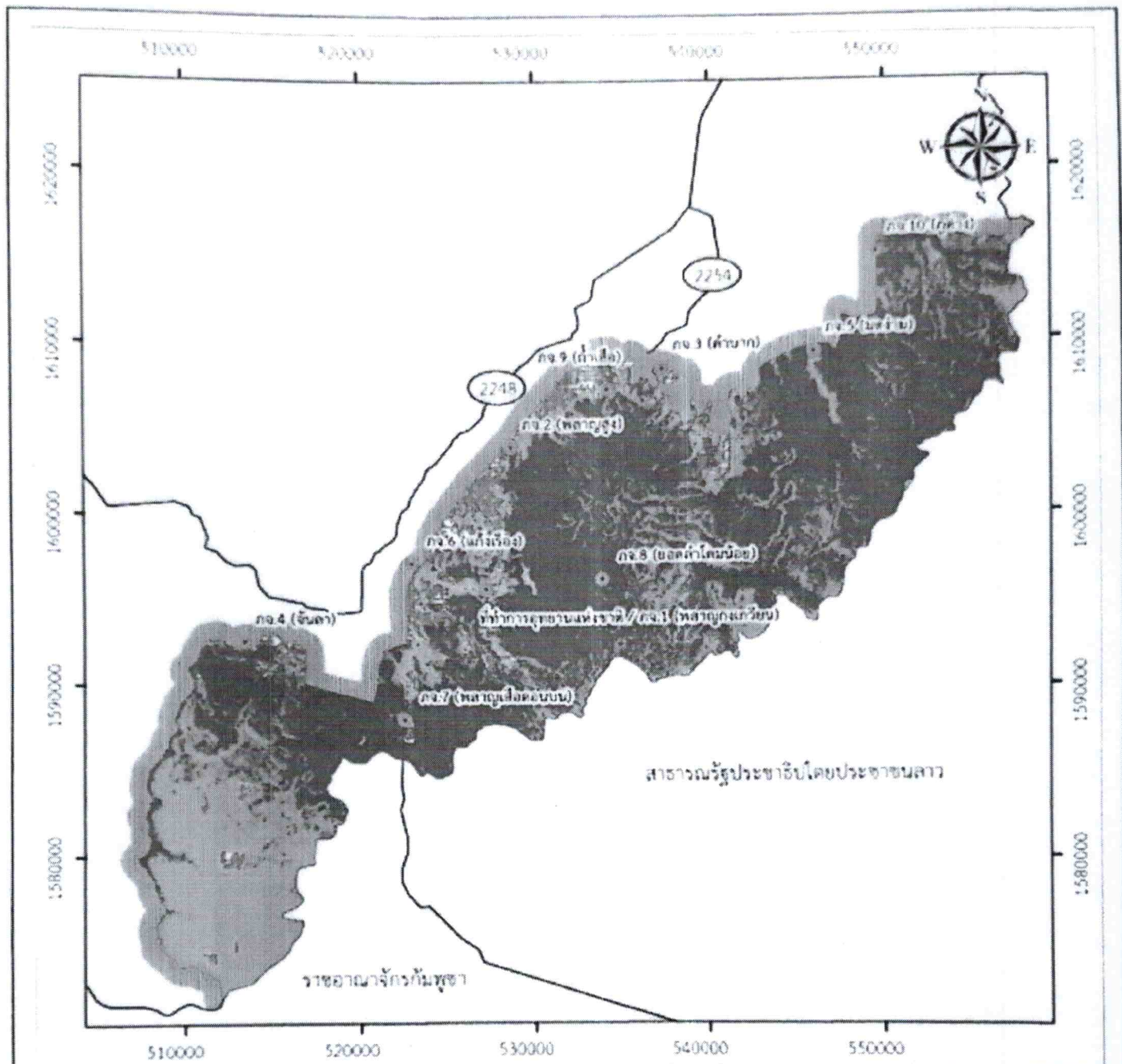
เครื่องหมายแผนที่

- ที่ตั้งที่ทำการ/หน่วยพิทักษ์
- แนวเขตอุทยานแห่งชาติมาแต้ม
- ▒ เขตบริการ
- ▒ เขตนิคมชนบท
- ▒ เขตฟื้นฟูสภาพธรรมชาติ
- ▨ เขตกิจกรรมพิเศษ ประเภท 1 ก
- ▨ เขตกิจกรรมพิเศษ ประเภท 1 ข
- ▨ เขตกิจกรรมพิเศษ ประเภท 2
- ▨ เขตกิจกรรมพิเศษ ประเภท 3
- ▒ เขตธรรมชาติที่รกร้าง
- ▒ เขตรักษาสภาพธรรมชาติดั้งเดิม
- ▒ เขตกันชน



อุทยานแห่งชาติมาแต้ม
กรมอุทยานแห่งชาติ สัตว์ป่า และพันธุ์พืช

แผนที่เขตการจัดการอุทยานแห่งชาติภูจองนายอย พ.ศ. 2565



สัญลักษณ์

- จุดทำการอุทยานแห่งชาติ / หน่วยพิทักษ์อุทยานแห่งชาติ
- ▭ เขตอำเภอพนมดงรัก
- ▭ เขตอำเภอพนมดงรัก

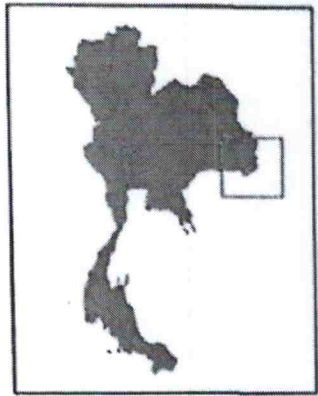
เขตการจัดการอุทยานแห่งชาติ

- ▨ เขตธรรมชาติบริเวณห้าม
- ▨ เขตรักษาสภาพธรรมชาติดั้งเดิม
- ▨ เขตนิพนธ์การกางมุ้ง
- ▨ เขตบริการ
- ▨ เขตฟื้นฟูสภาพธรรมชาติ

- ▨ เขตกิจกรรมพิเศษ ประเภท 1
- ▨ เขตกิจกรรมพิเศษ ประเภท 2
- ▨ เขตกิจกรรมพิเศษ ประเภทที่ 3
- ▨ เขตกันชน



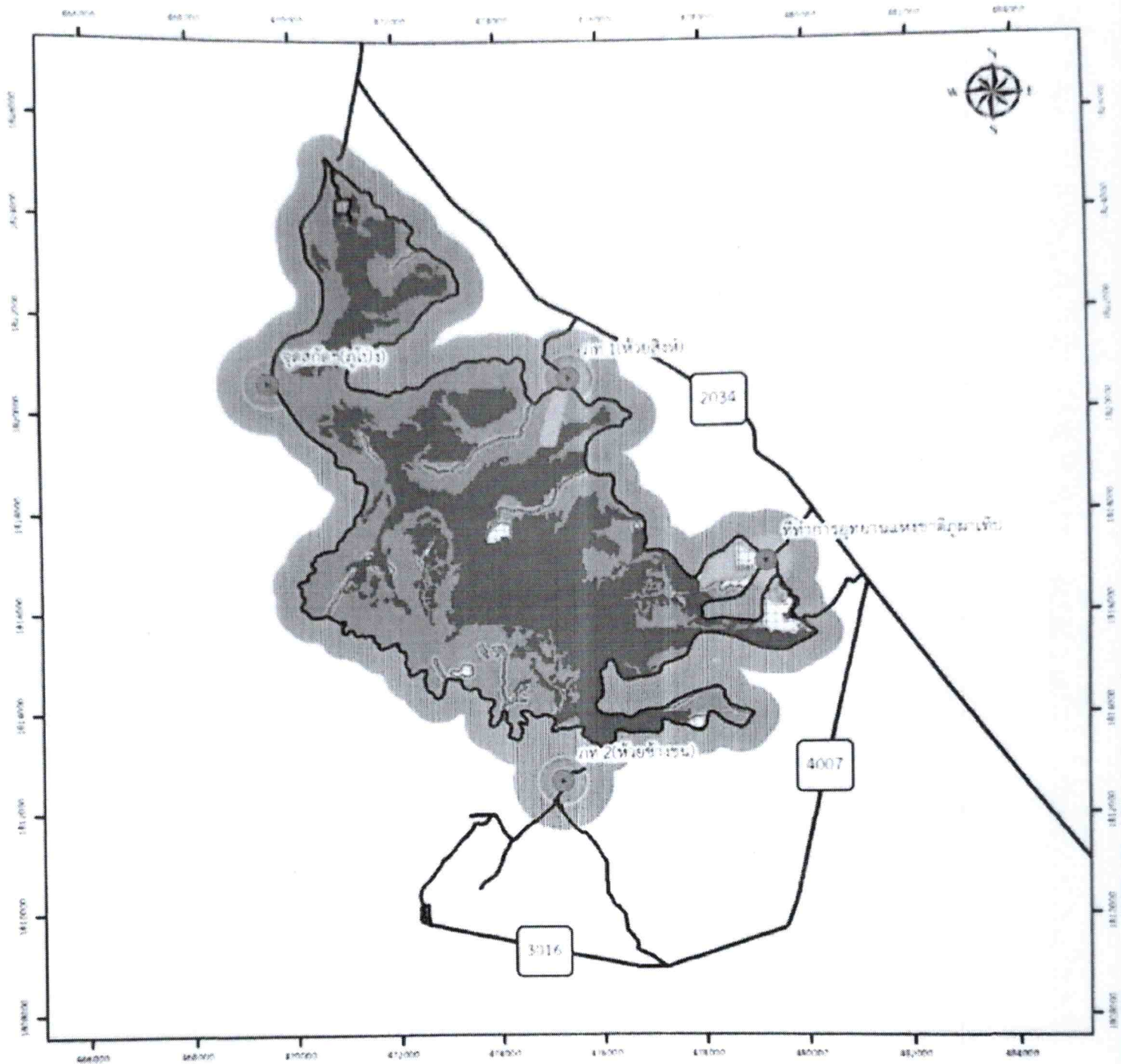
มาตราส่วน 1 : 300,000
UTM WGS1984 Zone 48N



จัดทำโดย : อุทยานแห่งชาติภูจองนายอย
สำนักบริหารพื้นที่อนุรักษ์ที่ 9 (อุบลราชธานี)



แผนที่เขตการจัดการอุทยานแห่งชาติภูผาเทิบ พ.ศ. 2565



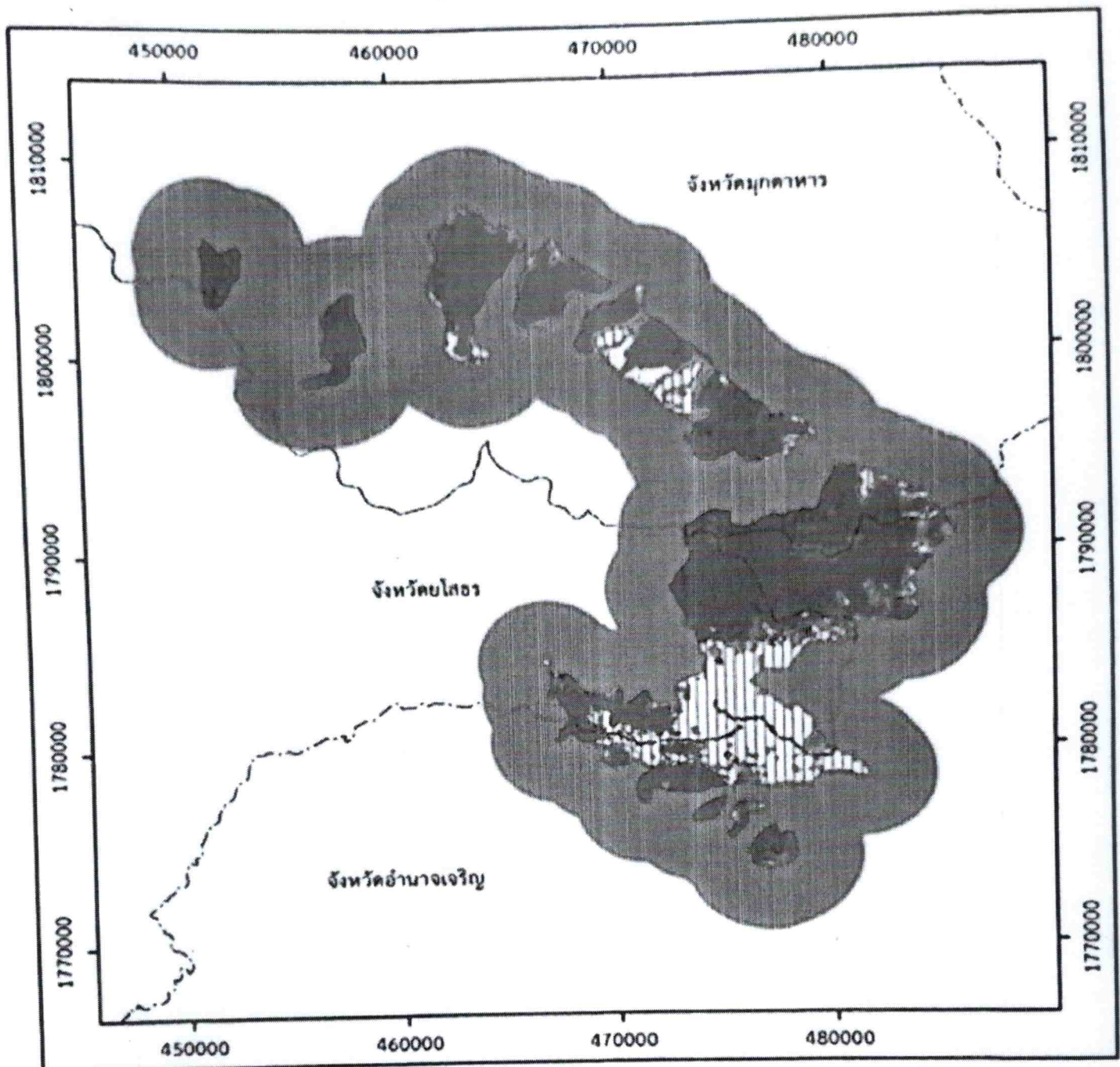
คำอธิบายสัญลักษณ์

- จุดชมวิว (ภูผาเทิบ) และ ที่ทำการ
- ถนนทางหลวงแผ่นดิน
- แนวเขตอุทยานแห่งชาติภูผาเทิบ

เขตการจัดการอุทยานแห่งชาติ

- | | |
|-----------------------|--------------------------|
| เขตวิสาหกิจเพื่อชุมชน | เขตพื้นที่อุทยานธรรมชาติ |
| เขตธรรมชาติหวงห้าม | เขตกิจกรรมพิเศษ 1a |
| เขตนิคมภาคอุตสาหกรรม | เขตกิจกรรมพิเศษ 1b |
| เขตบริการ | เขตกิจกรรมพิเศษ 2 |
| | เขตกิจกรรมพิเศษ 3 |
| | เขตนิคม |

แผนที่เขตการจัดการอุทยานแห่งชาติภูสระดอกบัว พ.ศ. 2565



คำอธิบายสัญลักษณ์

เขตการจัดการอุทยานแห่งชาติ

- เขตธรรมชาติทรงห้าม
- เขตรักษาสภาพธรรมชาติดั้งเดิม
- เขตนันทนาการกรรมานใจ
- เขตบริการ
- เขตฟื้นฟูสภาพธรรมชาติ
- เขตกิจกรรมพิเศษ ประเภท 1ก

- เขตกิจกรรมพิเศษ ประเภท 1ข
- เขตกิจกรรมพิเศษ ประเภท 2
- เขตกิจกรรมพิเศษ ประเภท 3

- เขตกันชน
- แนวเขตอุทยานแห่งชาติภูสระดอกบัว
- ขอบเขตจังหวัด



โดย อุทยานแห่งชาติภูสระดอกบัว

