



เอกสารสนทศและการสื่อสาร
 สบอ. 9 (อุบลราชธานี)
 เลขที่รับ 1A6A
ร.บ. ส.ก. ๒๕

บันทึกข้อความ

ส่วนราชการ สำนักบริหารพื้นที่อนุรักษ์ที่ ๙ (อุบลราชธานี) ส่วนฟื้นฟูและพัฒนาพื้นที่อนุรักษ์
 โทร. ๐ ๔๕๓๑-๑๖๗๗ ต่อ ๕๐๑

ที่ ทส ๐๙๑๙.๔๐๒/๑๕๕๕ วันที่ ๒๕ สิงหาคม ๒๕๖๕

เรื่อง แจ้งเวียนคำสั่ง แต่งตั้งคณะกรรมการตรวจสอบพื้นที่ จังหวัดมุกดาหาร

เรียน ผู้อำนวยการส่วนทุกส่วน
 หัวหน้ากลุ่มทุกกลุ่ม
 หัวหน้าศูนย์สารสนเทศและการสื่อสาร

สำนักบริหารพื้นที่อนุรักษ์ที่ ๙ (อุบลราชธานี) ขอส่งสำเนาหนังสือสถานีพัฒนาที่ดินมุกดาหาร
 ที่ กษ ๐๘๑๑.๑๒/ว ๓๑๐ ลงวันที่ ๑๘ สิงหาคม ๒๕๖๕ เรื่อง แจ้งเวียนคำสั่ง แต่งตั้งคณะกรรมการตรวจสอบพื้นที่
 จังหวัดมุกดาหาร พร้อมเอกสารที่เกี่ยวข้องมาเพื่อทราบ

(นายสุเทพ เกตุเวชสุริยา)
 ผู้อำนวยการสำนักบริหารพื้นที่อนุรักษ์ที่ ๙

① เวียน ส่งเจ้าหน้าที่สารสนเทศ
 - ดินศร/เขยหนงในนร.คัส
 โทรทท - dmp 9-com.
 - ดินสนมาเพื่อใส่จดหมาย

(นางเจริญพร จิรมงคลการ)
 พนักงานธุรการ ส.3

๒ ทราบ / แจ้งจวท. โทรส่วไอทกรท
 ดำเนินการตามเสนอ

๒๖ ส.ค. ๖๕
 (นางนพมาศ แก้วพรมชัย)
 นักวิชาการป่าไม้ชำนาญการ
 หัวหน้าศูนย์สารสนเทศและการสื่อสาร

ส่วนฟื้นฟูและพัฒนาพื้นที่อนุรักษ์
 เลขรับ ๕๓๖๗
 วันที่ ๒๓ ต.ค. ๒๕๖๕
 สำนักบริหารพื้นที่อนุรักษ์ที่ ๙ (อุบลราชธานี)



10412
 25 ต.ค. 2565

สำนักบริหารพื้นที่อนุรักษ์ที่ ๙ (อุบลราชธานี)
 เลขที่รับ ๒๓ ต.ค. 2565
 วัน เดือน ปี ๒๓ ต.ค. 2565
 เวลา

ที่ กษ ๐๘๑๑.๑๒/ว๓๑๐

สถานีพัฒนาที่ดินมุกดาหาร

เลขที่ ๒๗๐ หมู่ ๑๕ ต.คำป่าหลาย

อ.เมือง จ.มุกดาหาร ๔๙๐๐๐

๑๘ สิงหาคม ๒๕๖๕

สำนักงานบริหารพื้นที่อนุรักษ์ที่ ๙ (อุบลราชธานี)

เรื่อง แจ้งเวียนคำสั่ง แต่งตั้งคณะกรรมการตรวจสอบพื้นที่ จังหวัดมุกดาหาร

เรียน ผู้อำนวยการสำนักบริหารจัดการพื้นที่อนุรักษ์ที่ 9 (อุบลราชธานี)

สิ่งที่ส่งมาด้วย ๑. สำเนาคำสั่ง คณะอนุกรรมการพัฒนาที่ดินจังหวัดมุกดาหาร ที่ ๑/๒๕๖๕ ลงวันที่

๓๐ มิถุนายน ๒๕๖๕ จำนวน ๑ ฉบับ

๒. แผนที่แสดงขอบเขตพื้นที่การดำเนินการพร้อมรายละเอียด จำนวน ๑ ฉบับ

๓. หลักเกณฑ์ดำเนินการสำรวจและจำแนกประเภทที่ดินในพื้นที่ป่าไม้ถาวรฯ จำนวน ๑ ฉบับ

ตามที่ คณะอนุกรรมการพัฒนาที่ดินจังหวัดมุกดาหาร มีมติแต่งตั้งคณะกรรมการตรวจสอบพื้นที่ จังหวัดมุกดาหาร เพื่อดำเนินการสำรวจและจำแนกประเภทที่ดินในพื้นที่ป่าไม้ถาวร นอกเขตป่าสงวนแห่งชาติ เขตอุทยานแห่งชาติ และเขตรักษาพันธุ์สัตว์ป่า ที่ยังไม่ได้สำรวจและจำแนกประเภทที่ดินอย่างละเอียด จังหวัดมุกดาหาร เป็นการเบื้องต้น และนำข้อมูลเสนอต่อ คณะอนุกรรมการพัฒนาที่ดินจังหวัดมุกดาหาร เพื่อพิจารณาต่อไป นั้น

สถานีพัฒนาที่ดินมุกดาหาร ในฐานะอนุกรรมการและเลขานุการ จึงขอแจ้งเวียนคำสั่ง แต่งตั้ง คณะกรรมการตรวจสอบพื้นที่ จังหวัดมุกดาหาร เพื่อให้หน่วยงานท่านพิจารณาดำเนินการตามอำนาจหน้าที่ และมอบหมายผู้ปฏิบัติงานตามคำสั่งดังกล่าวต่อไป รายละเอียดปรากฏตามสิ่งที่ส่งมาด้วย

จึงเรียนมาเพื่อโปรดพิจารณาดำเนินการ

ขอแสดงความนับถือ

อก. อช. กษ.
 อท. สป. สด.
 พช. ดน. พร.
 พอ. วก. ปล.
 ศูนย์กลางตระเวน

๒๓ ต.ค. ๖๕
 (นายประสงค์ สุวรรณโชติ)
 ผู้อำนวยการส่วนอำนาจ

สถานีพัฒนาที่ดินมุกดาหาร

โทร. ๐๔๒-๖๔๓๗๗๒

โทรสาร. ๐๔๒-๖๔๓๗๗๓

(นายอริวัฒน์ สิทธิปัญญาพัฒน์)
 ผู้อำนวยการสถานีพัฒนาที่ดินมุกดาหาร

วันที่ ๑๑. ๖. ๖๕

ที่ ๑๖๓๓๓

- กรมป่าไม้ กรมอุทยานแห่งชาติ สัตว์ป่า และพันธุ์พืช

และ กรมป่าไม้ กรมอุทยานแห่งชาติ สัตว์ป่า และพันธุ์พืช

กรมอุทยานแห่งชาติ สัตว์ป่า และพันธุ์พืช

- เพนดงของป่าชุมชน / ทุ่งหญ้า

ตามข้อ ๒.

โปรดพิจารณา

นางสาวณัฐรानी ไชยสง

นางสาวณัฐรानी ไชยสง

พนักงานพิทักษ์ป่า

(นายอดุลย์ สันธนะสุรางค์)

เจ้าพนักงานป่าไม้ชำนาญงาน รักษาการในตำแหน่ง

ผู้อำนวยการส่วนฟื้นฟูและพัฒนาพื้นที่อนุรักษ์

๒๕ ส.ค. ๒๕๖๕

- ดำเนินการ

- ลงนามแล้ว

๒๕ ส.ค. ๒๕๖๕

(นายสุเทพ เกตุเวชสุริยา)

ผู้อำนวยการสำนักบริหารพื้นที่อนุรักษ์ที่ ๕



คำสั่ง คณะอนุกรรมการพัฒนาที่ดินจังหวัดมุกดาหาร
ที่ ๑ / ๒๕๖๕
เรื่อง แต่งตั้งคณะทำงานตรวจสอบพื้นที่ จังหวัดมุกดาหาร

ตาม มติคณะอนุกรรมการนโยบาย แนวทาง และมาตรการการบริหารจัดการที่ดิน และทรัพยากรดิน ครั้งที่ ๑/๒๕๖๔ เมื่อวันที่ ๕ กุมภาพันธ์ ๒๕๖๔ ที่มอบหมายให้กระทรวงเกษตรและสหกรณ์ โดยกรมพัฒนาที่ดิน ดำเนินการสำรวจข้อมูลที่ดินพื้นที่ป่าไม้ถาวรนอกเขต ป่าสงวนแห่งชาติ เขตอุทยาน แห่งชาติ และเขตรักษาพันธุ์สัตว์ป่า ที่ยังไม่ได้สำรวจและจำแนกประเภทที่ดิน นั้น

อาศัยอำนาจตามความในข้อ ๓ (๕) และข้อ ๔ แห่งระเบียบคณะกรรมการพัฒนาที่ดินว่าด้วย วิธีการปฏิบัติหน้าที่ของคณะกรรมการพัฒนาที่ดินจังหวัด พ.ศ. ๒๕๕๓ และคำสั่งคณะกรรมการพัฒนาที่ดิน ที่ ๑/๒๕๖๕ เมื่อวันที่ ๑๗ กุมภาพันธ์ ๒๕๖๕ ประกอบมติที่ประชุมคณะอนุกรรมการพัฒนาที่ดินจังหวัด มุกดาหาร ครั้งที่ ๑/๒๕๖๕ เมื่อวันที่ ๒๐ เมษายน ๒๕๖๕ จึงแต่งตั้งคณะทำงานตรวจสอบพื้นที่ จังหวัด มุกดาหาร ดังนี้

องค์ประกอบ

- | | |
|--|----------------|
| ๑. นายอำเภอพื้นที่ที่ดำเนินการ | ประธานคณะทำงาน |
| ๒. นายกเทศมนตรี หรือนายกองค์การบริหารส่วนตำบล
พื้นที่ที่ดำเนินการ | คณะทำงาน |
| ๓. ผู้แทน สำนักงานทรัพยากรธรรมชาติและสิ่งแวดล้อมจังหวัดมุกดาหาร | คณะทำงาน |
| ๔. ผู้แทน สำนักจัดการทรัพยากรป่าไม้ที่ ๗ (ขอนแก่น) | คณะทำงาน |
| ๕. ผู้แทน สำนักบริหารพื้นที่อนุรักษ์ที่ ๙ (อุบลราชธานี) | คณะทำงาน |
| ๖. ผู้แทน ศูนย์ป่าไม้มุกดาหาร | คณะทำงาน |
| ๗. ผู้แทน สำนักงานการปฏิรูปที่ดินจังหวัดมุกดาหาร | คณะทำงาน |
| ๘. ผู้แทน สำนักงานที่ดินจังหวัดมุกดาหาร | คณะทำงาน |
| ๙. ผู้แทน สำนักงานที่ดินจังหวัดมุกดาหาร สาขาอำเภอ
พื้นที่ที่ดำเนินการ | คณะทำงาน |
| ๑๐. ผู้แทน สำนักงานธนารักษ์พื้นที่มุกดาหาร | คณะทำงาน |

- ๑๑. ผู้แทน สำนักงานโยธาธิการและผังเมืองจังหวัดมุกดาหาร คณะทำงาน
- ๑๒. ผู้แทน โครงการชลประทานมุกดาหาร คณะทำงาน
- ๑๓. ผู้แทน กอ.รมน. จังหวัดมุกดาหาร คณะทำงาน
- ๑๔. ผู้แทน ตำรวจภูธร พื้นที่ที่ดำเนินการ คณะทำงาน
- ๑๕. ผู้แทน สำนักงานสภกรณ์จังหวัดมุกดาหาร คณะทำงาน
- ๑๖. กำนัน พื้นที่ที่ดำเนินการ คณะทำงาน
- ๑๗. ผู้ใหญ่บ้าน พื้นที่ที่ดำเนินการ คณะทำงาน
- ๑๘. เจ้าหน้าที่สถานีพัฒนาที่ดินมุกดาหาร
พื้นที่ดำเนินการ คณะทำงาน
และเลขานุการ
- ๑๙. เจ้าหน้าที่กลุ่มสำรวจเพื่อทำแผนที่
สำนักงานพัฒนาที่ดินเขต ๔ คณะทำงานและ
ผู้ช่วยเลขานุการ

อำนาจหน้าที่

- ๑. รวบรวม สำรวจ ตรวจสอบข้อเท็จจริงในพื้นที่ วิเคราะห์ข้อมูล และจัดทำแผนที่ เพื่อพิจารณาจำแนกประเภทที่ดินตามหลักเกณฑ์การจำแนกประเภทที่ดิน ในพื้นที่ป่าไม้ถาวร นอกเขตป่าสงวน แห่งชาติ เขตอุทยานแห่งชาติ และเขตรักษาพันธุ์สัตว์ป่า ที่ยังไม่ได้สำรวจและจำแนกประเภทที่ดิน อย่างละเอียด
 - ๒. ประชาสัมพันธ์สร้างความเข้าใจให้กับประชาชนและรับฟังความคิดเห็นข้อเสนอแนะ จากประชาชน
 - ๓. พิจารณากลับกรองการจำแนกประเภทที่ดินเบื้องต้นตามหลักเกณฑ์การจำแนกที่ดิน
 - ๔. รายงานผลการตรวจสอบพื้นที่ต่อคณะกรรมการพัฒนาที่ดินจังหวัดมุกดาหาร เพื่อพิจารณากลับกรองให้ความเห็นชอบ
 - ๕. แต่งตั้งบุคคลหรือคณะบุคคลตามความจำเป็น
 - ๖. ปฏิบัติหน้าที่อื่นๆ ตามที่คณะกรรมการพัฒนาที่ดินจังหวัดมุกดาหาร มอบหมาย
- ทั้งนี้ ตั้งแต่บัดนี้เป็นต้นไป

สั่ง ณ วันที่ ๓๐ มิถุนายน พ.ศ. ๒๕๖๕



(นายเฉลิมพล มั่งคั่ง)

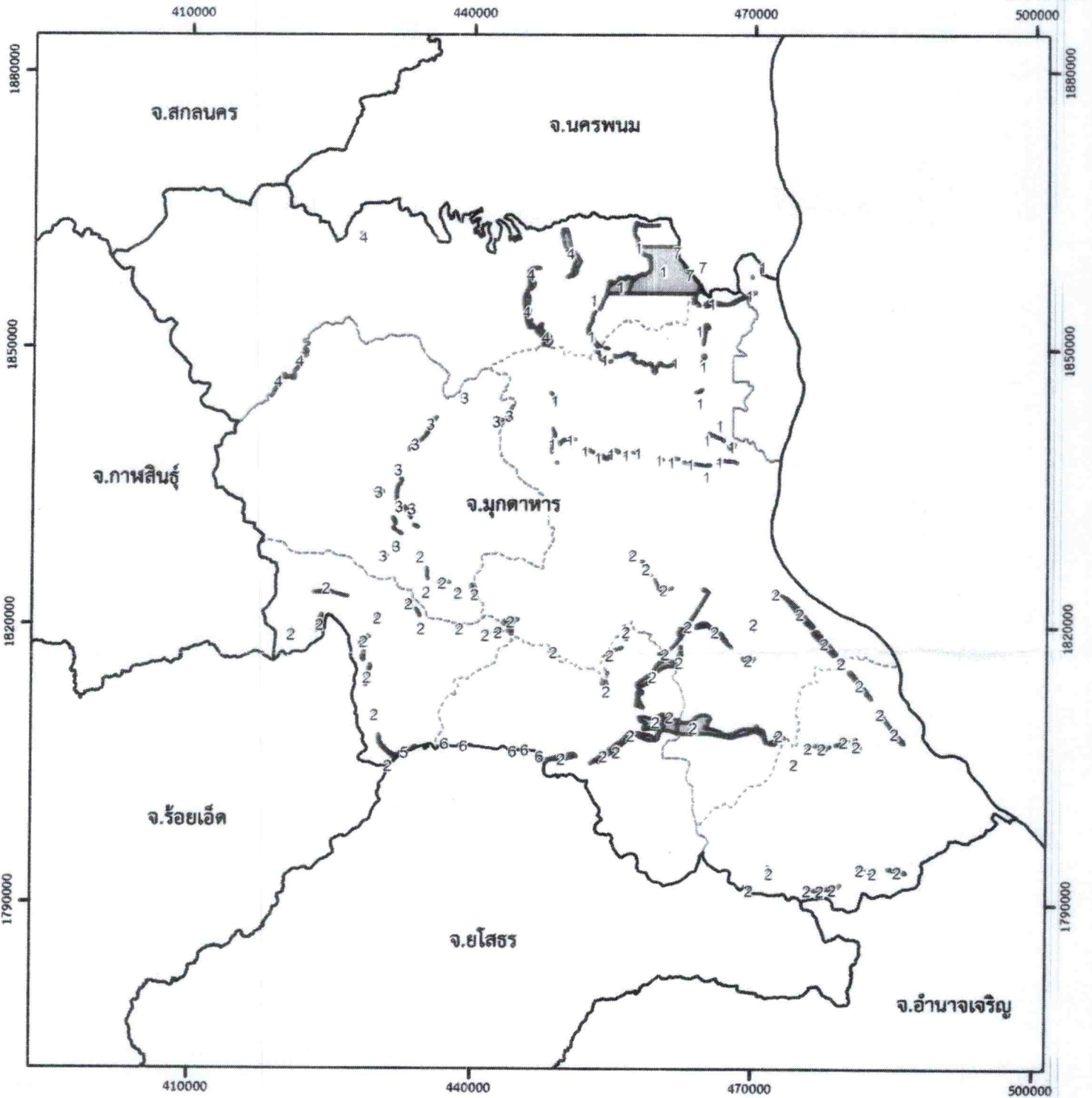
ผู้ว่าราชการจังหวัดมุกดาหาร

ประธานคณะกรรมการพัฒนาที่ดินจังหวัดมุกดาหาร



ในพื้นที่ป่าไม้ถาวร และพื้นที่ป่าไม้ตามมติคณะรัฐมนตรี เมื่อวันที่ 14 พฤศจิกายน 2504 นอกเขตป่าสงวนแห่งชาติ
จังหวัดมุกดาหาร เนื้อที่ประมาณ 46,214 ไร่

UTM INDIAN 1975

ZONE 48N



คำอธิบายสัญลักษณ์

-  พื้นที่ป่าไม้ถาวรที่ยังไม่ได้ดำเนินการสำรวจจำแนกประเภทที่ดิน
-  ขอบเขตจังหวัด (ข้อมูลจากกรมการปกครอง ปี พ.ศ.2556)
- ขอบเขตอำเภอ (ข้อมูลจากกรมการปกครอง ปี พ.ศ.2556)



มาตราส่วน 1 : 600,000



รายละเอียดพื้นที่ป่าไม้ถาวร และพื้นที่ป่าไม้ตามมติคณะรัฐมนตรี เมื่อวันที่ ๑๔ พฤศจิกายน ๒๕๐๔
นอกเขตป่าสงวนแห่งชาติที่ยังไม่ได้สำรวจจำแนกประเภทที่ดิน จังหวัดมุกดาหาร

ลำดับที่	อำเภอ	ตำบล	หมายเลข (ในแผนที่)	ชื่อป่าไม้ถาวร	เนื้อที่ประมาณ (ไร่)
๑	อ.คำชะอี	ต.คำชะอี	๒	ป่าดงบางอี	๓๒
		ต.คำบก	๒	ป่าดงบางอี	๘๐
		ต.บ้านเหล่า	๔	ป่าดงภูพาน	๑๙
		ต.คำชะอี	๓	ป่าดงกุสีฐาน	๓๖๖
		ต.น้ำเที่ยง	๓	ป่าดงกุสีฐาน	๙๔
		ต.บ้านค้อ	๓	ป่าดงกุสีฐาน	๑๓๔
		ต.บ้านเหล่า	๓	ป่าดงกุสีฐาน	๗๘
		ต.โพนงาม	๓	ป่าดงกุสีฐาน	๗๖
๒	อ.ดงหลวง	ต.กกชุม	๔	ป่าดงภูพาน	๖๑
		ต.ดงหลวง	๔	ป่าดงภูพาน	๒,๔๒๖
		ต.พังแดง	๔	ป่าดงภูพาน	๕๖
		ต.หนองแคน	๔	ป่าดงภูพาน	๑,๙๐๔
		ต.หนองแคน	๓	ป่าดงกุสีฐาน	๔
		ต.ชะโนดน้อย	๑	ป่าดงหมู	๑๕,๙๑๓
		ต.หนองแคน	๑	ป่าดงหมู	๒๐๘
		ต.หนองบัว	๑	ป่าดงหมู	๒,๓๐๗
		ต.ชะโนดน้อย	๗	ป่าดงหมู (เดิมอยู่จังหวัดนครพนม)	๑๙๑
๓	อ.คอนตาล	ต.บ้านแก้ง	๒	ป่าดงบางอี	๔๑๗
		ต.บ้านบาก	๒	ป่าดงบางอี	๒๙๒
		ต.ป่าไร่	๒	ป่าดงบางอี	๖๙
		ต.โพธิ์ไทร	๒	ป่าดงบางอี	๒๓๖
		ต.เหล่าหมี	๒	ป่าดงบางอี	๓๑๐
๔	อ.นิคมคำสร้อย	ต.โชคชัย	๒	ป่าดงบางอี	๕๙๑
		ต.นาออก	๒	ป่าดงบางอี	๒,๗๕๒
		ต.นิคมคำสร้อย	๒	ป่าดงบางอี	๕๑๑
		ต.หนองวาง	๒	ป่าดงบางอี	๔,๓๕๘
		ต.โชคชัย	๖	ป่าดงปอ-ดงบังอี (แปลง ๒) (เดิมอยู่จังหวัดยโสธร)	๕๔
ต.ร่มเกล้า	๖	ป่าดงปอ-ดงบังอี (แปลง ๒) (เดิมอยู่จังหวัดยโสธร)	๑๑๑		
๕	อ.เมืองมุกดาหาร	ต.คำอาฮวน	๒	ป่าดงบางอี	๑,๖๖๕
		ต.ดงเย็น	๒	ป่าดงบางอี	๕,๒๑๖
		ต.นาสีนวน	๒	ป่าดงบางอี	๑,๗๒๕
		ต.นาโสก	๒	ป่าดงบางอี	๕๐๖
		ต.โพนทราย	๒	ป่าดงบางอี	๒๔
		ต.ดงมอน	๔	ป่าดงภูพาน	๔
		ต.ดงมอน	๓	ป่าดงกุสีฐาน	๒๕
		ต.คำป่าหลาย	๑	ป่าดงหมู	๑,๑๐๗
		ต.ดงมอน	๑	ป่าดงหมู	๑๑๓
		ต.บางทรายใหญ่	๑	ป่าดงหมู	๒๖๙
		ต.บ้านโคก	๑	ป่าดงหมู	๑๙๙
		ต.โพนทราย	๑	ป่าดงหมู	๖๓

รายละเอียดพื้นที่ป่าไม้ถาวร และพื้นที่ป่าไม้ตามมติคณะรัฐมนตรี เมื่อวันที่ ๑๔ พฤศจิกายน ๒๕๐๔
นอกเขตป่าสงวนแห่งชาติที่ยังไม่ได้สำรวจจำแนกประเภทที่ดิน จังหวัดมุกดาหาร

ลำดับที่	อำเภอ	ตำบล	หมายเลข (ในแผนที่)	ชื่อป่าไม้ถาวร	เนื้อที่ประมาณ (ไร่)
๖	อ.วานใหญ่	ต.ดงหมู	๑	ป่าดงหมู	๑๐๙
๗	อ.หนองสูง	ต.โนนยาง	๒	ป่าดงบางอี	๕๐๘
		ต.บ้านเป้า	๒	ป่าดงบางอี	๓๐๗
		ต.ภูวง	๒	ป่าดงบางอี	๗๙
		ต.หนองสูง	๒	ป่าดงบางอี	๔
		ต.หนองสูงใต้	๒	ป่าดงบางอี	๓๔๖
		ต.หนองสูงเหนือ	๒	ป่าดงบางอี	๑๘
		ต.หนองสูงใต้	๕	ป่าดงบอ-ดงบังอี (แปลง ๑) (เดิมอยู่จังหวัดยโสธร)	๒๙๗
รวม					๙๖,๒๑๔

หมายเหตุ

เนื้อที่ได้จากการคำนวณด้วยโปรแกรมสารสนเทศทางภูมิศาสตร์

หลักเกณฑ์ดำเนินการสำรวจและจำแนกประเภทที่ดินในพื้นที่ป่าไม้อาวรา (เบื้องต้น)

หลักเกณฑ์	หลักเกณฑ์
พื้นที่ซึ่งจะตั้งรักษาไว้เป็นป่าไม้อาวรา	พื้นที่ป่าไม้อาวราซึ่งสมควรจำแนกออกเป็นที่ทำกินและใช้ประโยชน์อื่น *
<ol style="list-style-type: none"> ๑. พื้นที่ซึ่งมีสภาพเป็นป่าไม้ ๒. พื้นที่ซึ่งคณะกรรมการกำหนดให้จัดเป็น ชั้นคุณภาพผู้นำ ชั้น ๑ หรือชั้น ๒ ๓. พื้นที่ที่มีการกำหนดเขตเป็นพื้นที่ป่าไม้ ตามกฎหมายว่าด้วยป่าสงวนแห่งชาติ กฎหมายว่าด้วยอุทยานแห่งชาติ และกฎหมายว่าด้วยสงวนและคุ้มครองสัตว์ป่า ๔. พื้นที่ซึ่งไม่สามารถใช้ในทางเกษตรกรรมได้ ๕. พื้นที่ภูเขา พื้นที่เกาะ เขตห้ามล่าสัตว์ ป่าชายหาด และป่าชายเลน ๖. พื้นที่ซึ่งมีความลาดชันเกิน ๓๕% ที่มีขนาดพื้นที่โดยรอบเกิน ๖๒.๕ ไร่ 	<ol style="list-style-type: none"> ๑. พื้นที่ซึ่งหมดสภาพป่า มีการถือครอง และทำประโยชน์แล้ว ๒. พื้นที่สาธารณประโยชน์ที่พลเมืองใช้ร่วมกัน เช่น ที่ทำเลเลี้ยงสัตว์ ๓. พื้นที่ซึ่งส่วนราชการใช้ประโยชน์ ๔. พื้นที่ซึ่งมีสภาพป่า ที่มีเนื้อที่แห่งละไม่เกิน ๕๐๐ ไร่ ให้จำแนกออกเป็นป่าชุมชน เว้นแต่ กรณีที่มีพื้นที่ติดต่อกับป่าสงวนแห่งชาติ, อุทยานแห่งชาติเขตรักษาพันธุ์สัตว์ป่า หรืออยู่ในเขตพื้นที่ป่าโครงการฯ ที่ให้สัมปทานทำไม้ ให้รักษาไว้เป็นป่าไม้อาวรา